



CAPANNORI.
CITTÀ
QUADRIFOGLIO



CAPANNORI. CITTÀ QUADRIFOGLIO

Capannori è una città diffusa. Questa particolarità del nostro territorio è un punto di forza da valorizzare e potenziare di cui dobbiamo essere orgogliosi.

Per questo motivo **'Il mio paese conta!'** - il progetto di restituzione del potere decisionale ai cittadini su servizi, interventi e luoghi di comunità da realizzare nei paesi - si trasforma e si concretizza nell'obiettivo **'Capannori. Città quadrifoglio'**.


Con *'Capannori, Città quadrifoglio'* abbiamo ripreso la suddivisione di Capannori in **4 aree territoriali** (nord-est, nord-ovest, centro e sud), e le abbiamo paragonate ai petali di un quadrifoglio, pianta i cui petali sono simili fra loro.

Il fatto che i 4 petali del quadrifoglio siano tutti uguali è il concetto base dell'idea di città che rappresenta Capan-

nori: una città composta aree territoriali complementari e in perfetto equilibrio, che hanno la stessa importanza e possono – al loro interno – offrire gli stessi servizi e godere delle stesse opportunità.

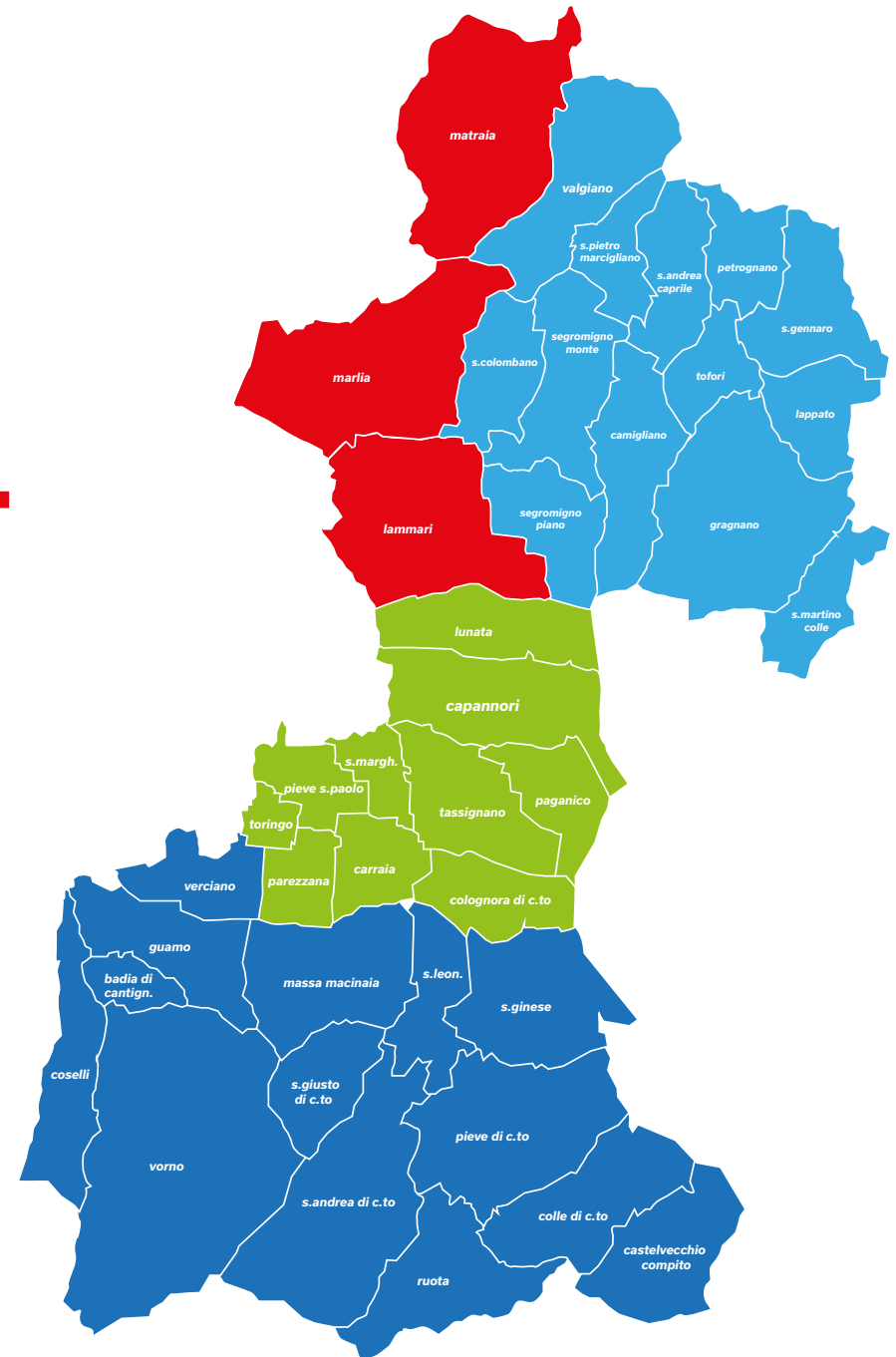
L'obiettivo di questo progetto di partecipazione è proprio quello di un'alleanza Comune-cittadini che realizzi in ciascun petalo i servizi/spazi di comunità affinché ogni persona trovi, dentro ognuna delle quattro aree territoriali, le condizioni ottimali per raggiungere il proprio benessere.

Con il 2025 inizieremo questo percorso di costruzione di una città a misura di abitante. Sarà un percorso di grande partecipazione cittadina in ogni area. Insieme, realizzeremo la nostra città quadrifoglio



CAPANNORI. CITTÀ QUADRIFOGLIO

NORD-OVEST
NORD-EST
CENTRO
SUD





CAPANNORI.

CITTÀ QUADRIFOGLIO

NORD-OVEST



Matraia
Marlia
Lammari

NORD-EST



San Colombano
Segromigno in Piano
Segromigno in Monte
Camigliano
Gragnano
Tofori
Lappato
San Gennaro
Petrognano
Tofori
Sant'Andrea Caprile
San Pietro Marcigliano
Valgiano

CENTRO

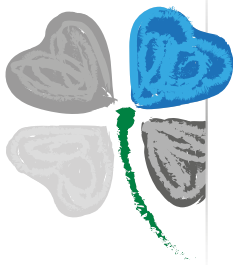


Capannori
Lunata
Pieve San Paolo
Santa Margherita
Tassignano
Paganico
Toringo
Parezzana
Carraia
Colognora di Compito

SUD



Verciano
Guamo
Massa Macinaia
San Leonardo
San Ginese
Coselli
Badia di Cantignano
Vorno
San Giusto di Compito
San Andrea di Compito
Pieve di Compito
Ruota
Colle di Compito
Castelvecchio Compito



CAPANNORI. CITTÀ QUADRIFOGLIO

L'esistente ✓



Aree gioco attrezzate



Parchi e aree verdi



Scuole



Fontane dell'acqua



Campo sportivo

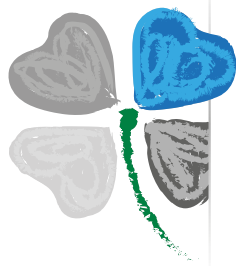


Edificio pubblico



NORD-OVEST

Valgiano, San Pietro Marcigliano, Sant'Andrea Caprile, Petrognano, San Gennaro, San Colombano, Segromigno in Monte, Camigliano, Tofori, Lappato, Segromigno in Piano, Gragnano, San Martino in colle



CAPANNORI. CITTÀ QUADRIFOGLIO

In arrivo



Ufficio comunale mobile



Aree gioco attrezzate



Percorsi di mobilità dolce



Centro civico



Tensostrutture sportive



Mirador



Sentiero Via dell'acqua



NORD-OVEST

Valgiano, San Pietro Marcigliano, Sant'Andrea Caprile, Petrognano, San Gennaro, San Colombano, Segromigno in Monte, Camigliano, Tofori, Lappato, Segromigno in Piano, Gragnano, San Martino in colle