



COMUNE DI CAPANNORI

PROVINCIA DI LUCCA

SERVIZIO LAVORI PUBBLICI - ECOLOGIA

DETERMINAZIONE N. 1833 del 27/12/05

OGGETTO: Approvazione perimetrazione aree percorse dal fuoco anno 2005 – L. n° 353/00, L.R. n° 39/00

IL SOTTOSCRITTO DIRIGENTE del Servizio Lavori Pubblici Arch. Arnaldo Rinaldi

PREMESSO che l'art. 10, comma 2, della Legge 21 novembre 2000, n° 353 (*Legge-quadro in materia di incendi boschivi*), dispone che i comuni debbano provvedere a censire i soprassuoli già percorsi dal fuoco nell'ultimo quinquennio, aggiornando annualmente tale catasto;

CONSIDERATO che l'art. 70 ter commi 2, 3 e 4, della Legge Regionale 21 Marzo 2000, n° 39 e successive modifiche ed integrazioni (*Legge forestale della Toscana*), dispone che i comuni redigano ed aggiornino le planimetrie dei territori percorsi dal fuoco in quanto su tali aree debbono essere apposti vincoli relativi all'attività venatoria, al pascolo, alle trasformazioni urbanistiche e alla realizzazione di strutture ed infrastrutture;

VISTO che per l'anno 2005 sono state approntate le perimetrazioni delle aree percorse dal fuoco e le planimetrie dei predetti soprassuoli sono state pubblicate per 30 giorni all'Albo Pretorio comunale e che di detta pubblicazione ne è stata data informazione alla cittadinanza sia tramite affissione presso gli uffici comunali, di circoscrizione che a mezzo stampa secondo il disposto dell'art. 10 comma 2 della Legge 21 novembre 2000, n° 353 (*Legge-quadro in materia di incendi boschivi*) e dell'art. 70 ter comma 3, della Legge Regionale 21 Marzo 2000, n° 39 e successive modifiche ed integrazioni (*Legge forestale della Toscana*);

CONSIDERATO che nei termini utili di pubblicazione non sono state presentate osservazioni in merito;

VISTE le cartografie riportanti le aree percorse dal fuoco nell'anno 2005 allegate alla presente determinazione dirigenziale che ne costituiscono parte integrante e sostanziale che si riferiscono alle seguenti località:
Fraz. S. Andrea di Compito – Loc. "Alla Baita";
Fraz. Massa Macinaia – Loc. "Fondo delle Merle";
Fraz. S. Martino in Colle – Loc. "Villa Pucci";
Fraz. San Giusto di Compito – Loc. "Fontanone";
Fraz. Pieve di Compito – Loc. "Vallone del Ricavo" (n. 2 incendi);

VISTE le perimetrazioni delle aree percorse dal fuoco allegate alla presente determinazione dirigenziale per cui, ai sensi del sopracitato art. 10, comma 2, L. 353/00 e dell'art. 70 ter, della Legge Regionale 21 Marzo 2000, n° 39 e successive modifiche ed integrazioni (*Legge forestale della Toscana*), si rende necessario provvedere alla loro approvazione;
quindi, per quanto sopra esposto;

DETERMINA

1. di approvare le perimetrazioni delle aree percorse dal fuoco nel corso dell'anno 2005, le cui cartografie sono allegata alla presente determinazione dirigenziale così come previsto dall'art. 10, comma 2, della Legge 21 novembre 2000, n° 353 (*Legge-quadro in materia di incendi boschivi*) e dall'art. 70 ter, della Legge Regionale 21 Marzo 2000, n° 39 e successive modifiche ed integrazioni (*Legge forestale della Toscana*);
2. di dare atto che alla presente determinazione dirigenziale sono allegati i seguenti documenti che ne costituiscono parte integrante e sostanziale:
 - planimetrie in scala 1:5.000 delle aree percorse dal fuoco relative alle frazioni di seguito elencate (le aree percorse dal fuoco sono evidenziate a tratteggio):
 - a) Fraz. S. Andrea di Compito – Loc. "Alla Baita";
 - b) Fraz. Massa Macinaia – Loc. "Fondo delle Merle";
 - c) Fraz. S. Martino in Colle – Loc. "Villa Pucci";
 - d) Fraz. San Giusto di Compito – Loc. "Fontanone";
 - e) Fraz. Pieve di Compito – Loc. "Vallone del Ricavo" (n. 2 incendi);
3. Che la presente determinazione dirigenziale, comprensiva degli allegati, sia trasmessa anche al Settore Urbanistica – Pianificazione Territoriale ed Edilizia e all'Amministrazione Provinciale per gli adempimenti di propria competenza;

Capannori li: 16 dicembre 2005

IL Dirigente del Servizio LL.PP.
(Arch. *Alfredo Pizzardi*)


=====

VISTO:

- si attesta la COPERTURA FINANZIARIA della spesa di € _____ ex art. 151, comma 4, del T.U.e.l. n. 267/2000 conformemente all'imputazione ivi indicata e si allega il relativo certificato di impegno.
- si attesta la rispondenza del presente provvedimento di accertamento d'entrata di € _____ al disposto dell'art. 179 del T.U.e.l. n. 267/2000 e si allega il relativo certificato d'accertamento.


Capannori, _____

IL DIRIGENTE DEL SERVIZIO FINANZIARIO
(Dott. Massimiliano Bendinelli)



PUBBLICATA ALL'ALBO PRETORIO
 DAL 19 OTT. 2005 AL 18 NOV. 2005
 senza osservazioni

Capannoni s.
 18 NOV. 2005



PIEVE DI C.TO - LOC. VALLONE DI RICA VO - Ha 1.31 + 1.03

APPLICATA ALL'ALBO PRETORIALE DI SAN GIUSTO DI C.TO - LOC. FONTANONE - Ha 1.72

19 OTT. 2005

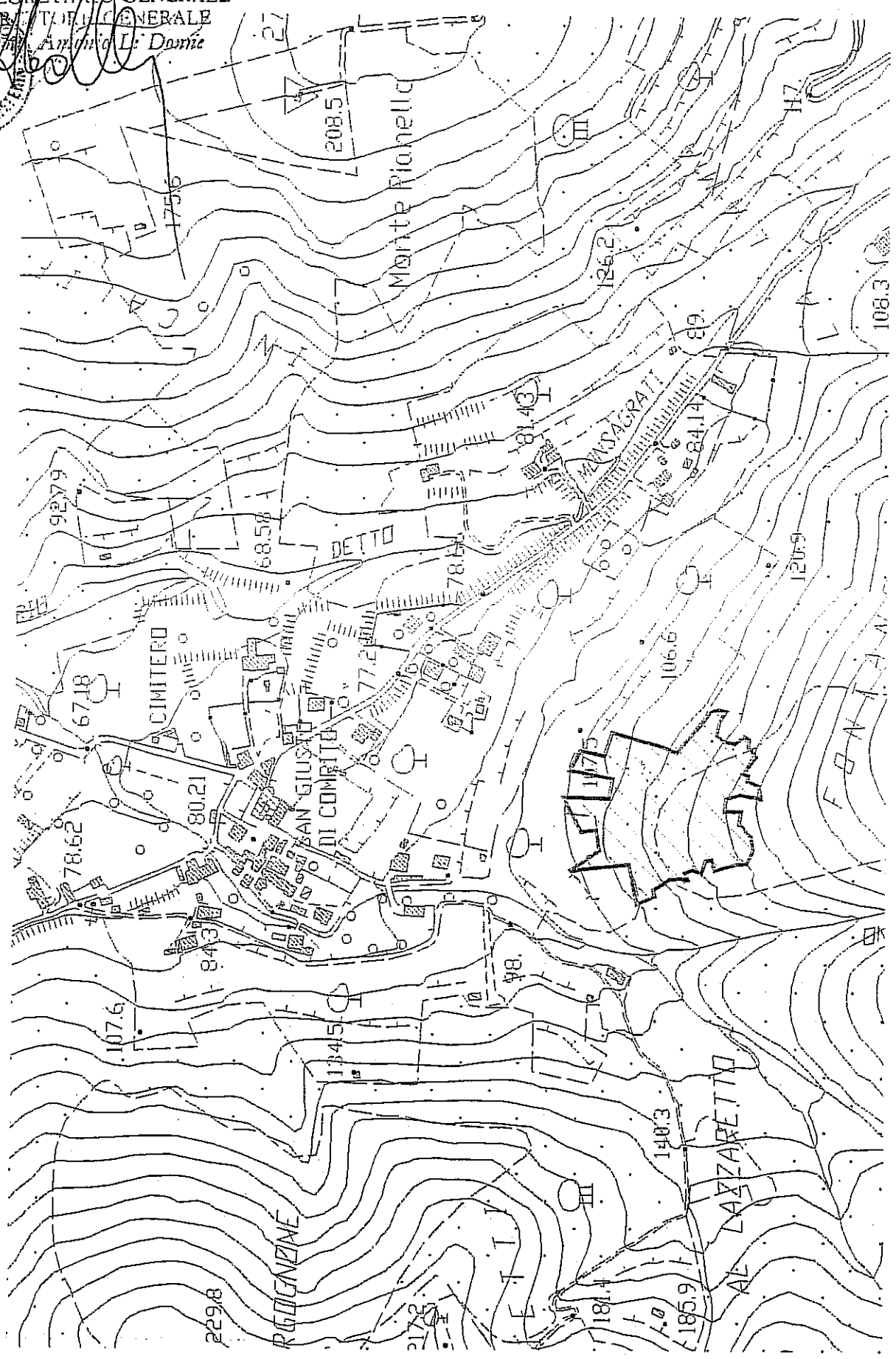
AL 19 NOV 2005

senza osservazioni.

Capannoni I, 21 NOV. 2005

IL SEGRETARIO GENERALE

IL DIRETTORE GENERALE
Della Provincia di Livorno



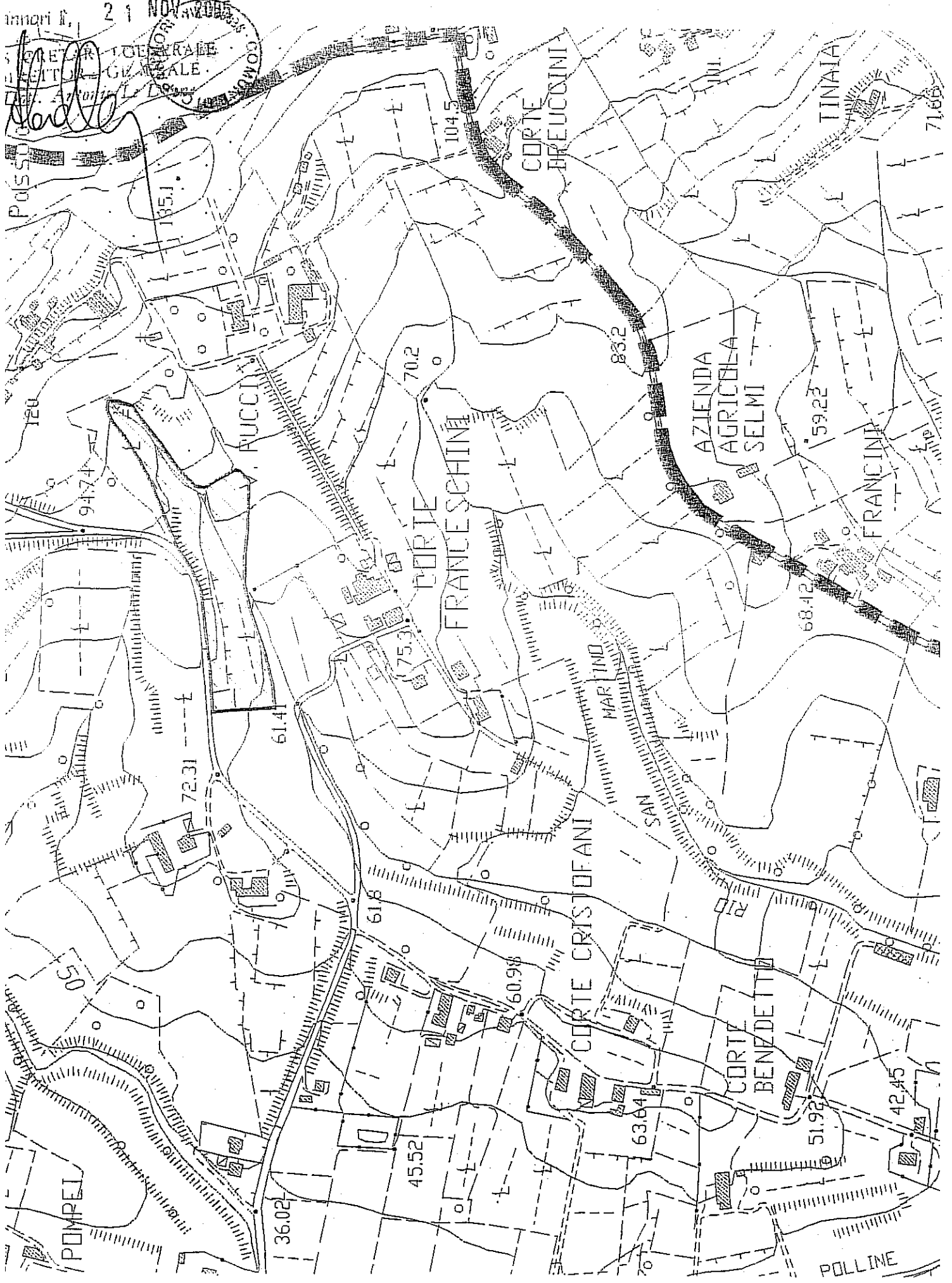
PLICATA ALL'ALBO PRETORIO

1.9 OTT. 2005 AL 18 NOV. 2005 TINO IN COLLE - LOC. VILLA PUCCI - Ha 1.86

senza osservazioni.

anni n. 21 NOV. 2005

SECRETARIA GENERALE
UFFICIO GENERALE
Della Provincia di Grosseto

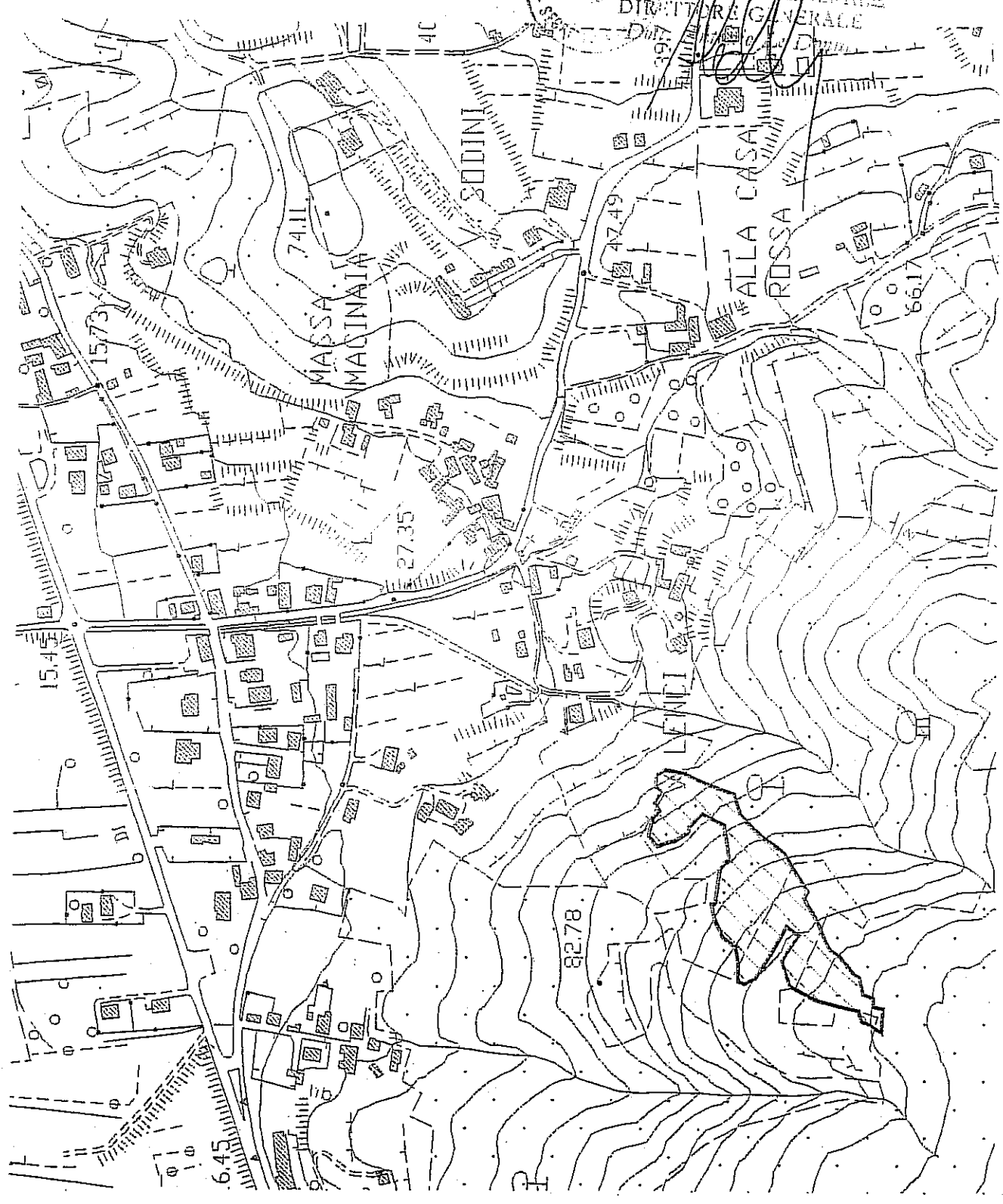



POMPEI

POLLINE

PUBBLICATA ALL'ALBO PRETORIO
dal 9 OTT. 2005 AL 18 NOV. 2005
senza osservazioni.

COMUNE DI CAPANNORI
IL SEGRETARIO GENERALE
DIRETTORE GENERALE
7 NOV. 2005





S. ANDREA DI C.TO - LOC. LA BAITA - Ha 1.42

LICATA ALL'ALBO PRETORIO
 19.11.2005 AL 19.11.2005
 SCHEZI OSERVAZIONI
 27 NOV. 2005
 S. A. B. D. D.