

ORIGINALE

**POLITICHE PER LA QUALITÀ URBANA, LA VALORIZZAZIONE DEL PATRIMONIO E LA
PARTECIPAZIONE CIVICA**

REGISTRO GENERALE DELLE DETERMINAZIONI

DETERMINAZIONE N° 1592 DEL 26/11/2014

**OGGETTO: L. 353/00 e L.R. 39/00 e s.m.i. - Aree boscate percorse da incendi - Approvazione
perimetrazioni anno 2014**

IL DIRIGENTE
MARIANETTI GIUSEPPE / ArubaPEC S.p.A.

PROSPETTO RIEPILOGATIVO ACCERTAMENTI/IMPEGNI

Creditore/Debitore	Importo	Codice gestionale	CUP/Ripartizione Analitica	Cap.

RIMESSO IN COPIA A

*Ass. Ambiente, Beni Comuni, Partecipazione, PolUOS Ambiente
Giovanili*

*Ass. Urbanistica, Cultura, Promozione Sociale e Pari Ufficio Edilizia Privata, Pianificazione Attuativa e
Opportunità Tutela del Paesaggio*

*Politiche per la Qualità Urbana, la Valorizzazione del Ufficio Pianificazione Urbanistica - SIT -
Patrimonio e la Partecipazione Civica Toponomastica*

*Politiche per lo Sviluppo e la gestione del Territorio e Ufficio Edilizia Pubblica Ambiente Progettazione
Servizi Alle Imprese*



Piazza Aldo Moro, 1 - 55012 Capannori (LU) – Italia

(www.comune.capannori.lu.it)

Politiche per la Qualità Urbana, la Valorizzazione
del Patrimonio e la Partecipazione Civica

Tel. 0583/4281
Fax 0583/428399

ORIGINALE

Determinazione n° 1592 del 26/11/2014

**OGGETTO: L. 353/00 e L.R. 39/00 e s.m.i. - Aree boscate percorse da incendi -
Approvazione perimetrazioni anno 2014**

Politiche per la Qualità Urbana, la Valorizzazione del Patrimonio e la Partecipazione Civica

IL DIRIGENTE

PREMESSO che l'art. 10, comma 2, della Legge 21 novembre 2000, n° 353 (Legge-quadro in materia di incendi boschivi), dispone che i comuni debbano provvedere a censire i soprassuoli già percorsi dal fuoco nell'ultimo quinquennio, aggiornando annualmente tale catasto;

CONSIDERATO che l'art. 75 bis della Legge Regionale 21 Marzo 2000, n° 39 e successive modifiche ed integrazioni (Legge forestale della Toscana), dispone che i comuni redigano ed aggiornino le planimetrie dei boschi e dei pascoli situati entro 50 metri dai boschi percorsi da incendi in quanto su tali aree debbono essere apposti vincoli relativi all'attività venatoria, al pascolo, alle trasformazioni urbanistiche e alla realizzazione di strutture ed infrastrutture;

VISTE le comunicazioni trasmesse dall'Unione dei Comuni Media Valle del Serchio inerenti i rapporti di intervento per l'attività di spegnimento degli incendi verificati nell'ambito del territorio comunale nell'anno 2014 depositate agli atti del Servizio Politiche per la Qualità Urbana, la Valorizzazione del Patrimonio e la Partecipazione Civica - Ufficio Edilizia Pubblica, Progettazione, Ambiente;

ATTESO che il Servizio Politiche per la Qualità Urbana, la Valorizzazione del Patrimonio e la Partecipazione Civica - Ufficio Edilizia Pubblica, Progettazione, Ambiente, ha predisposto, a mezzo G.P.S., le perimetrazioni delle aree boschive percorse da incendi per l'anno 2014 ai sensi delle norme in precedenza citate;

CONSIDERATO che in data 16/10/2014 ai sensi dell'art. 70 ter comma 3 della Legge Regionale 21 Marzo 2000, n° 39 e successive modifiche ed integrazioni (Legge forestale della Toscana), il Servizio Politiche per la Qualità Urbana, la Valorizzazione del Patrimonio e la Partecipazione Civica - Ufficio Edilizia Pubblica, Progettazione, Ambiente, ha proceduto alla pubblicazione, sul sito internet comunale – “Albo Pretorio on line”, dell'avviso di avvio del procedimento e delle cartografie riportanti le perimetrazioni delle aree boschive percorse da incendi per l'anno 2014 per un periodo pari a 30 giorni naturali e consecutivi;

CONSIDERATO che della pubblicazione sul sito internet comunale – “Albo Pretorio on line” dell'avviso dell'avvio del procedimento e delle cartografie riportanti le perimetrazioni delle aree boschive percorse da incendi per l'anno 2014 ne è stata data ulteriore informazione alla cittadinanza tramite collocazione di manifesti nei punti di affissione pubblici e informativa sui quotidiani locali;

ATTESO che la pubblicizzazione della procedura di approvazione delle aree boschive percorse da incendi per l'anno 2014 è stata effettuata in ottemperanza del disposto dell'art. 10 comma 2 della Legge 21 novembre 2000, n° 353 (Legge-quadro in materia di incendi boschivi) e dell'art. 75 bis comma 2, della Legge Regionale 21 Marzo 2000, n° 39 e successive modifiche ed integrazioni (Legge forestale della Toscana);

ATTESO che nei termini utili di pubblicazione dell'avviso dell'avvio del procedimento e delle cartografie riportanti le perimetrazioni delle aree boschive percorse da incendi per l'anno 2014 (termine ultimo fissato alla data del 14/11/2014) non sono pervenute osservazioni scritte in merito alle perimetrazioni proposte;

PRESO ATTO che le cartografie in scala 1:5.000 e le planimetrie catastali delimitanti le aree boschive percorse da incendi nell'anno 2014 sono allegate alla presente determinazione quale parte integrante e sostanziale e si riferiscono alle seguenti località:

- Fraz. di San Giusto di Compito – Loc. Borgognone – Sup. boschiva bruciata 41.013,26 mq;

RITENUTO necessario provvedere all'approvazione delle perimetrazioni delle aree boschive percorse da incendi nell'anno 2014, le cui cartografie sono allegate alla presente determinazione quale parte integrante e sostanziale, ai sensi del sopracitato art. 10, comma 2, L. 353/00 e dell'art. 70 ter, della Legge Regionale 21 Marzo 2000, n° 39 e successive modifiche ed integrazioni (Legge forestale della Toscana);

ATTESO che la presente determinazione dirigenziale non è soggetta alla pubblicità sulla rete internet ai sensi dell'art. 23 e 26 del D. Lgs. n. 33 del 14 marzo 2013;

RITENUTO che l'istruttoria preordinata alla emanazione del presente atto consenta di attestare la regolarità e la correttezza di quest'ultimo ai sensi e per gli effetti di quanto dispone l'art. 147 bis del D. Lgs. 267/2000;

CONSIDERATO che il presente provvedimento non comporta riflessi diretti o indiretti sulla situazione economico-finanziaria dell'Amministrazione Comunale di Capannori;

VISTO l'art. 10, comma 2, L. 353/00;

VISTA la Legge Regionale 21 Marzo 2000, n° 39 e successive modifiche ed integrazioni (Legge forestale della Toscana);

VISTO l'art. 107 del D. Lgs. 267/00;

D E T E R M I N A


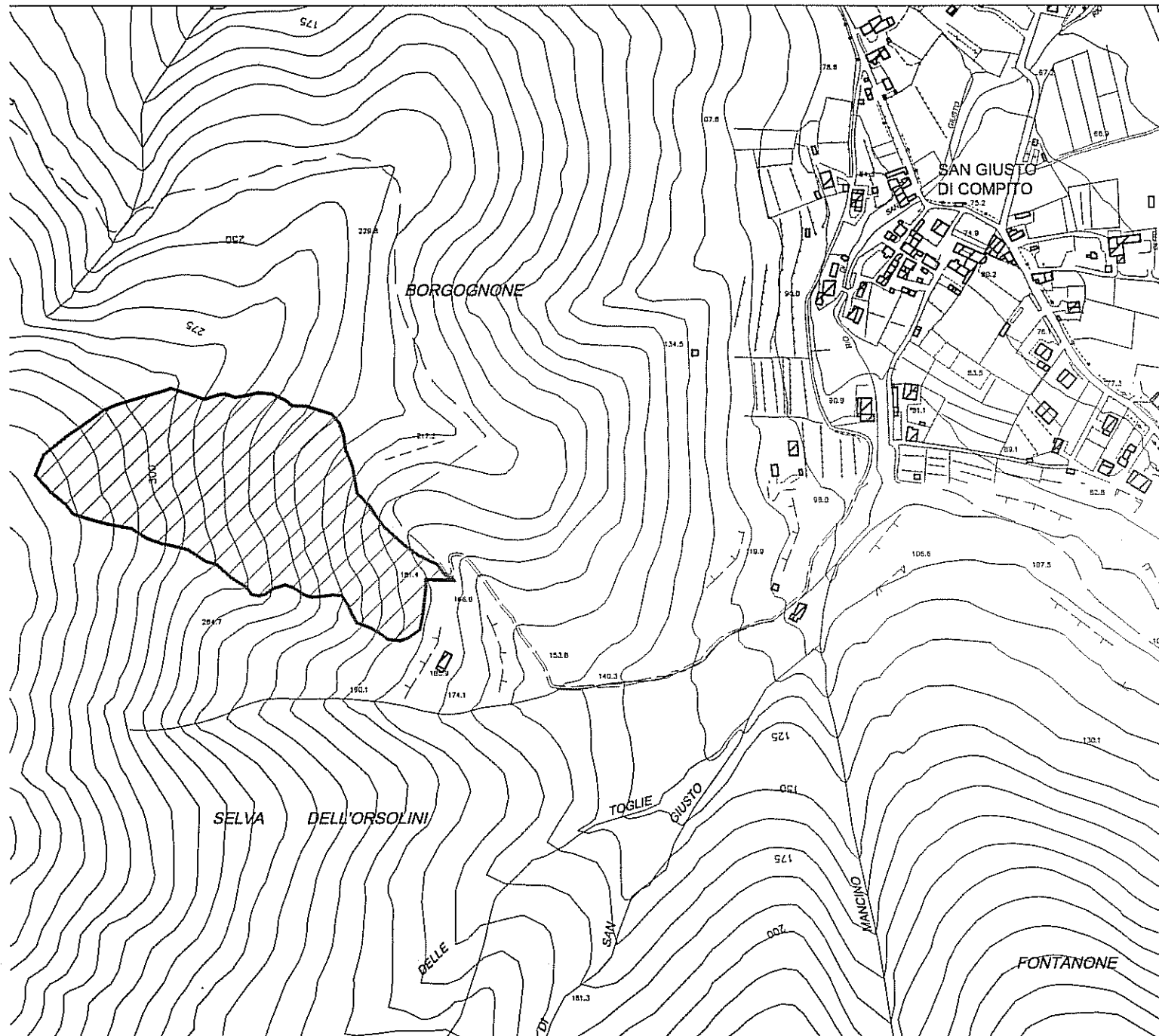
1. di approvare le perimetrazioni delle aree boschive percorse da incendi per l'anno 2014 così come stabilito dall'art. 10, comma 2, della Legge 21 novembre 2000, n° 353 (Legge-quadro in materia di incendi boschivi) e dall'art. 75 bis della Legge Regionale 21 Marzo 2000, n° 39 e successive modifiche ed integrazioni (Legge forestale della Toscana);
2. di dare atto che le cartografie in scala 1:5.000 e le planimetrie catastali delimitanti le aree boschive percorse da incendi nell'anno 2014 si riferiscono alle seguenti località:
 - Fraz. di San Giusto di Compito – Loc. Borgognone – Sup. boschiva bruciata 41.013,26 mq;
3. di dare atto che le cartografie in scala 1:5.000 e le planimetrie catastali riportanti le aree boschive percorse da incendi nell'anno 2014 sono allegate alla presente determinazione quale parte integrante e sostanziale;
4. che la presente determinazione dirigenziale, comprensiva delle perimetrazioni delle aree boschive percorse da incendi nel corso dell'anno 2014, sia trasmessa al Servizio Politiche per lo Sviluppo e la Gestione del Territorio e Servizi Alle Imprese - Ufficio Edilizia Privata, Pianificazione Attuativa e Tutela del Paesaggio e Ufficio Pianificazione Urbanistica - SIT – Toponomastica e all'Amministrazione Provinciale per gli adempimenti di rispettiva competenza;
5. di dare atto che la presente determinazione dirigenziale non è soggetta alla pubblicità sulla rete internet ai sensi dell'art. 23 e 26 del D. Lgs. n. 33 del 14 marzo 2013;
6. di dare atto che l'istruttoria preordinata alla emanazione del presente atto consente di attestare la regolarità e la correttezza di quest'ultimo ai sensi e per gli effetti di quanto dispone l'art. 147 bis del D. Lgs. 267/2000;
7. di dare atto che il presente provvedimento non comporta riflessi diretti o indiretti sulla situazione economico-finanziaria dell'Amministrazione Comunale di Capannori;

di dare atto che il responsabile dell'istruttoria è il Dott. Gian Luca Bucci mentre il responsabile unico del procedimento è il l'Arch. Stefano Modena entrambi del Servizio Politiche per la Qualità Urbana, la Valorizzazione del Patrimonio e la Partecipazione Civica - Ufficio Edilizia Pubblica, Progettazione.

Capannori, 26/11/2014


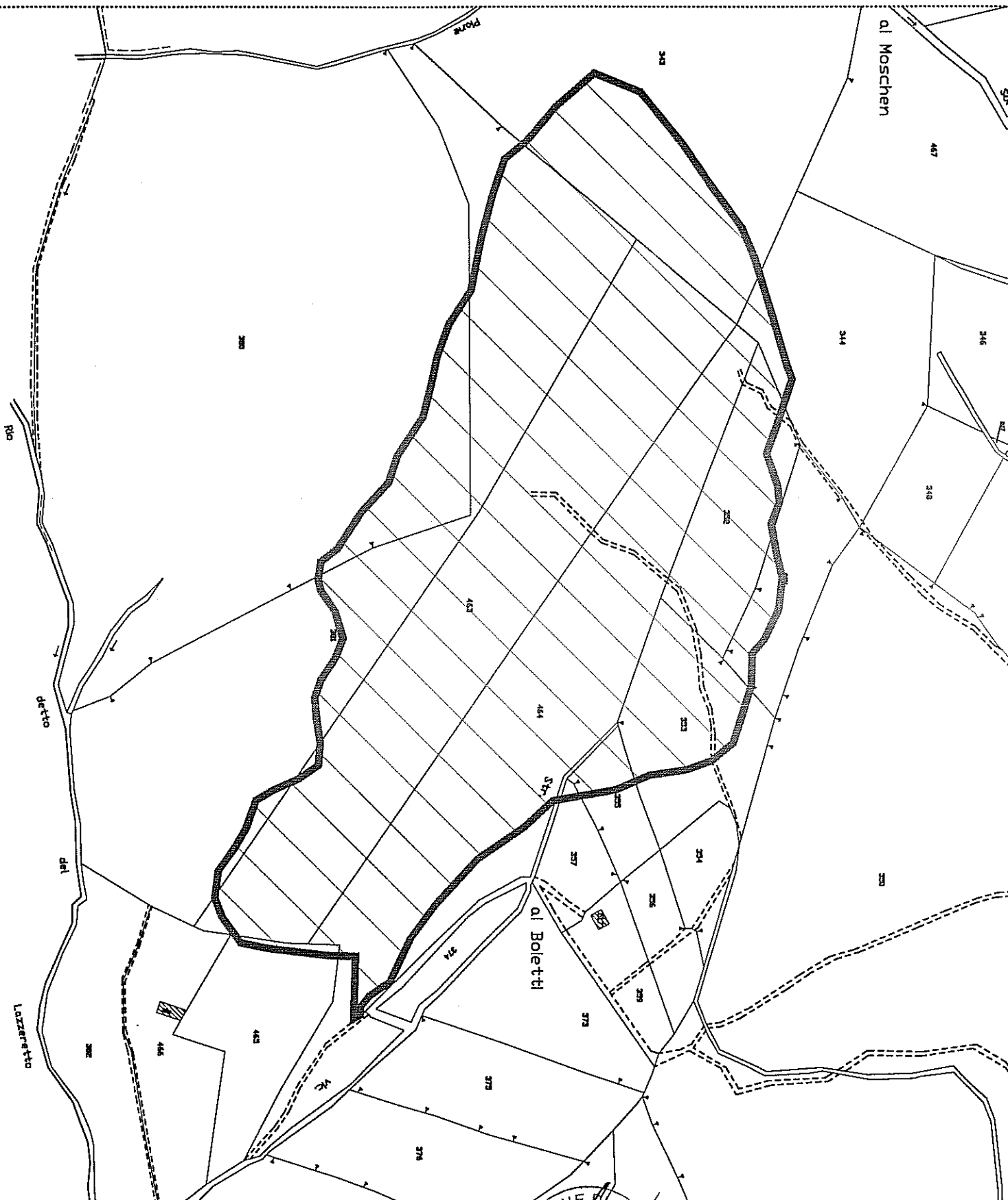
IL DIRIGENTE
MARIANETTI GIUSEPPE / ArubaPEC
S.p.A.

SAN GIUSTO DI COMPITO – LOC. BORGOGNONE
INCENDIO DEL 13-05-2014 - SUP. BOSCHIVA BRUCIATA 41.013,26 MQ



Scala 1:5.000

SAN GIUSTO DI COMPITO – LOC. BORGOGNONE
INCENDIO DEL 13-05-2014 - SUP. BOSCHIVA BRUCIATA 41.013,26 MQ



Scala 1:2.000