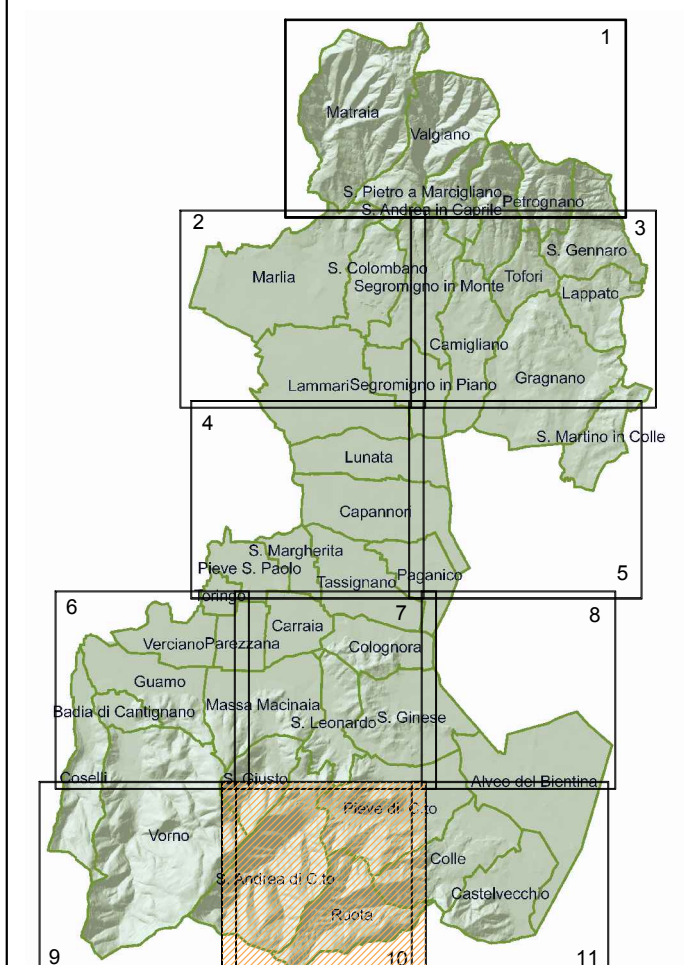
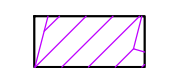



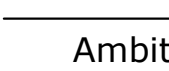




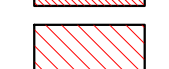
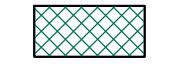


Estensore del progetto	Resp. del Procedimento
Arch. Michele Nucci	Arch. Stefano Modena
Garante della comunicazione <b>Dott. Giuseppe Marianetti</b>	
Gruppo di progettazione interno del dir. n° 659 del 30/04/2011	
Geom. Sergio Del Barga Geom. Giovanni Del Frate Geol. Gianluca Bucci	
S.I.T. Esp.GIS Francesco Agostini Esp.GIS Alessia Pieracini	




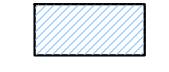


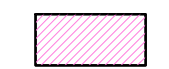



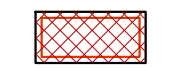
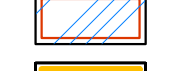
### Legenda

-  limiti comunali
-  limiti UT0E
-  limiti centro abitato
-  ambito normativo
-  corsi d'acqua




#### Ambiti edificati di interesse storico, architettonico e documentale

-  art. 14 centri storici
-  art. 15 edifici vincolati e di rilevante valore storico-architettonico
-  art. 16 edifici di valore storico-architettonico
-  art. 19 ambiti di interesse tipologico
-  art. 17 aree di pertinenza delle ville storiche
-  art. 18 aree archeologiche




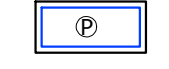
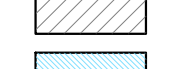

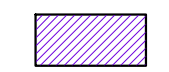


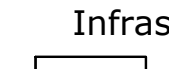



#### Ambiti edificati di recente formazione

-  art. 20 aree a prevalente destinazione residenziale - Saturazione
-  art. 20 aree a prevalente destinazione residenziale - Completamento
-  art. 21 aree a prevalente destinazione produttiva - di Saturazione
-  art. 21 aree a prevalente destinazione produttiva - Saturazione
-  art. 21 aree a prevalente destinazione produttiva - Completamento
-  art. 26 aree per insediamenti produttivi a servizio di raccordi ferroviari
-  art. 22 aree a prevalente destinazione di servizio - saturazione
-  art. 42 impianti per la distribuzione di carburanti
-  art. 42 aree a servizio della mobilità
-  art. 22 aree a prevalente destinazione di servizio - Completamento

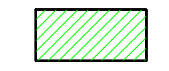

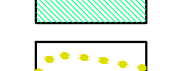
#### Ambiti insediativi di nuova previsione

-  art. 24 aree per nuovi insediamenti residenziali
-  art. 25 aree per nuovi insediamenti produttivi, deposito e stoccaggio merci (P.I.P.)
-  art. 27 aree per attività estrattive










#### Servizi, standard territoriali ed urbani

-  art. 28 parchi territoriali attrezzati
-  art. 29 verde di connettività urbana
-  art. 30 verde pubblico attrezzato
-  art. 31 verde pubblico attrezzato per impianti sportivi
-  art. 32 verde per impianti sportivi privati
-  art. 33 verde urbano privato
-  art. 34 parcheggio pubblico
-  art. 35 aree per l'istruzione
-  art. 36 aree per attrezzature di interesse comune
-  art. 37 aree per impianti tecnologici
-  art. 38 aree cimiteriali
-  art. 38 fasce di rispetto cimiteriali
-  art. 37 - 40 fasce di salvaguardia delle previsioni di P.S.


#### Infrastrutture e servizi a rete

-  art. 40 fasce di rispetto infrastrutturale
-  art. 40 corridoio infrastrutturale
-  art. 40 percorsi ciclabili

#### Territorio rurale e ambiti di interesse paesaggistico

-  art. 43 aree boschive e ripariali
-  art. 44 aree di valore paesaggistico
-  art. 45 aree di valore ecologico e ambientale
-  art. 45 aree A.N.P.I.L.
-  art. 46 aree a prevalente uso agricolo
-  art. 47 aree agricole periurbane
-  art. 48 insediamenti nel territorio rurale
-  art. 49 aree per interventi di regolazione idraulica
-  art. 49 aree per interventi idraulici e per la tutela dei caratteri ambientali

#### Tutela e salvaguardia delle risorse naturali

-  art. 55 fascia di rispetto corridoi ecologici

