PROGR. Ø+375.ØØ

Scavo 11.34 mq
Rilevato 2.19 mq
Arginello: 0.00 mq
Cunetta: 1.06 mq
Pavimentazione: 5.88 mq
Inerbimento: 0.17 mq
Scotico: 0.00 mq

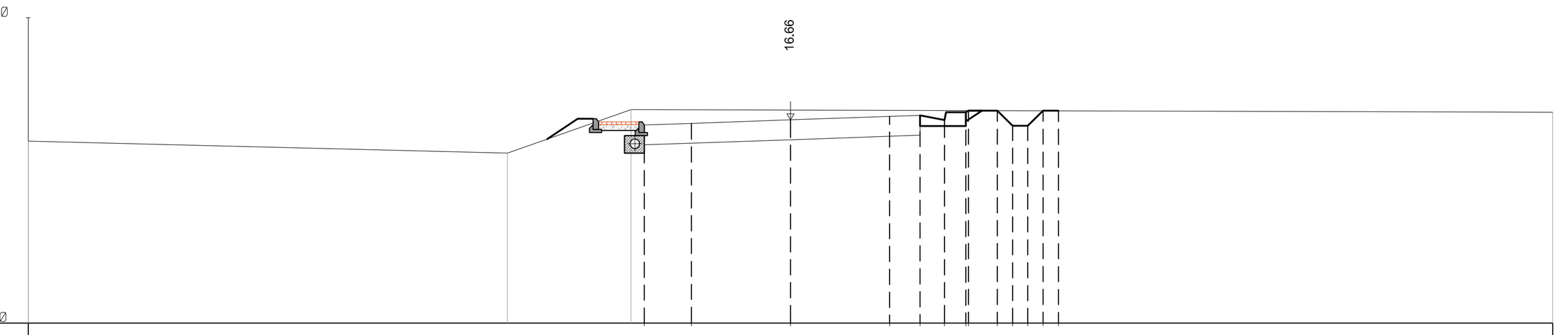

QUOTE PROGETTO	16.49 16.54 16.66 16.77 16.80 16.65 16.90 16.96 16.46 16.46 16.96 16.95
DISTANZE PROGETTO	-4.79 -3.25 -0.00 3.25 4.25 5.05 5.75 6.78 7.28 7.78 8.28 8.79
DISTANZE PARZIALI	1.54 3.25 3.25 1.00
QUOTE TERRENO	15.96 15.57 16.99 16.91
DISTANZE TERRENO	-25.00 -9.28 -5.23 25.00

PROGR. Ø+4ØØ.ØØ

Scavo 12.87 mq
Rilevato 0.53 mq
Arginello: 0.00 mq
Cunetta: 1.06 mq
Pavimentazione: 5.88 mq
Inerbimento: 0.37 mq
Scotico: 0.00 mq

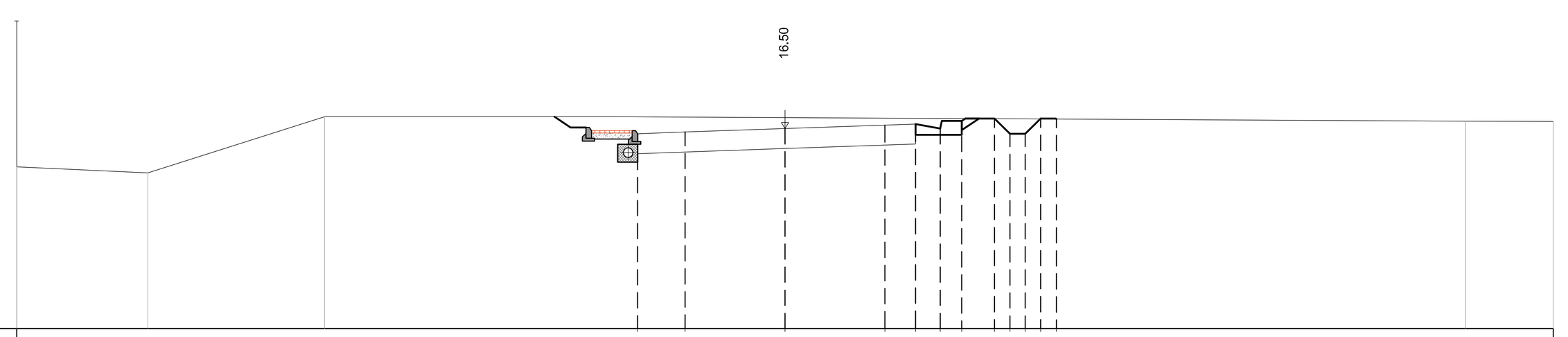

QUOTE PROGETTO	16.34 16.39 16.50 16.62 16.65 16.50 16.75 16.83 16.33 16.33 16.83 16.82
DISTANZE PROGETTO	-4.79 -3.25 -0.00 3.25 4.25 5.05 5.75 6.82 7.32 7.82 8.32 8.83
DISTANZE PARZIALI	1.54 3.25 3.25 1.00
QUOTE TERRENO	15.26 15.06 16.89 16.89 16.75 16.74
DISTANZE TERRENO	-25.00 -20.73 -14.98 -5.61 22.15 25.00

PROGR. Ø+425.ØØ

Scavo 15.68 mq
Rilevato 0.00 mq
Arginello: 0.00 mq
Cunetta: 1.06 mq
Pavimentazione: 5.77 mq
Inerbimento: 0.57 mq
Scotico: 0.00 mq

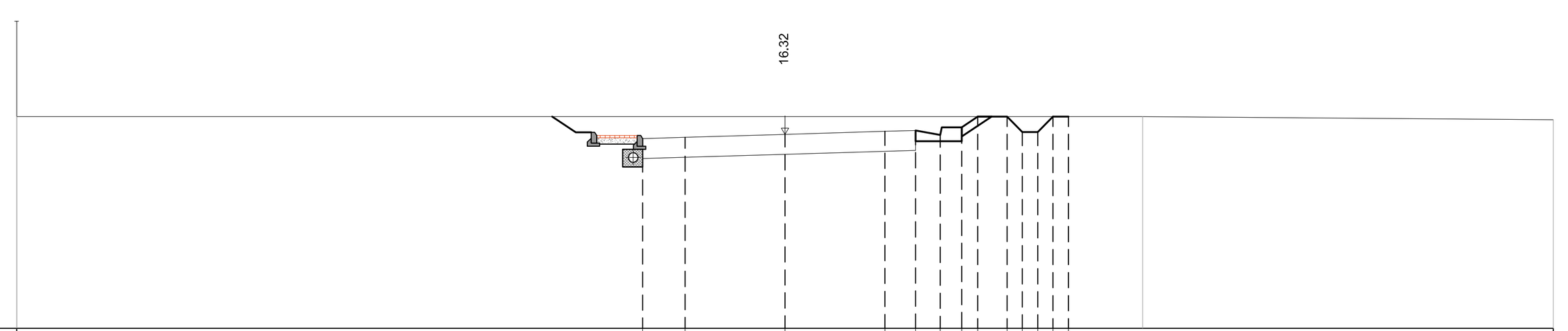

QUOTE PROGETTO	16.18 16.22 16.32 16.41 16.44 16.29 16.54 16.89 16.89 16.39 16.39 16.89 16.89
DISTANZE PROGETTO	-4.63 -3.25 -0.00 3.25 4.25 5.05 5.75 6.27 7.22 7.72 8.22 8.72 9.22
DISTANZE PARZIALI	1.38 3.25 3.25
QUOTE TERRENO	16.90 16.89 16.79
DISTANZE TERRENO	-25.00 11.64 25.00

PROGR. Ø+45Ø.ØØ

Scavo 14.15 mq
Rilevato 0.55 mq
Arginello: 0.00 mq
Cunetta: 1.06 mq
Pavimentazione: 5.62 mq
Inerbimento: 0.51 mq
Scotico: 0.00 mq

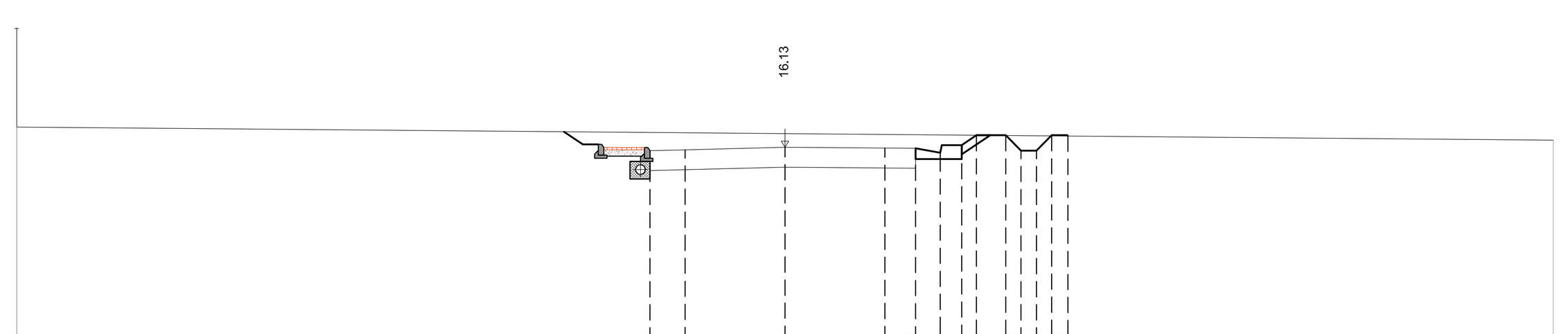

QUOTE PROGETTO	16.02 16.05 16.13 16.11 16.10 15.95 16.20 16.52 16.52 16.02 16.02 16.52 16.49
DISTANZE PROGETTO	-4.40 -3.25 -0.00 3.25 4.25 5.05 5.75 6.23 7.18 7.68 8.18 8.68 9.21
DISTANZE PARZIALI	1.15 3.25 3.25 1.00
QUOTE TERRENO	16.79 16.36
DISTANZE TERRENO	-25.00 25.00

PROGR. Ø+475.ØØ

Scavo 3.02 mq
Rilevato 2.63 mq
Arginello: 0.00 mq
Cunetta: 0.00 mq
Pavimentazione: 5.52 mq
Inerbimento: 1.07 mq
Scotico: 2.19 mq

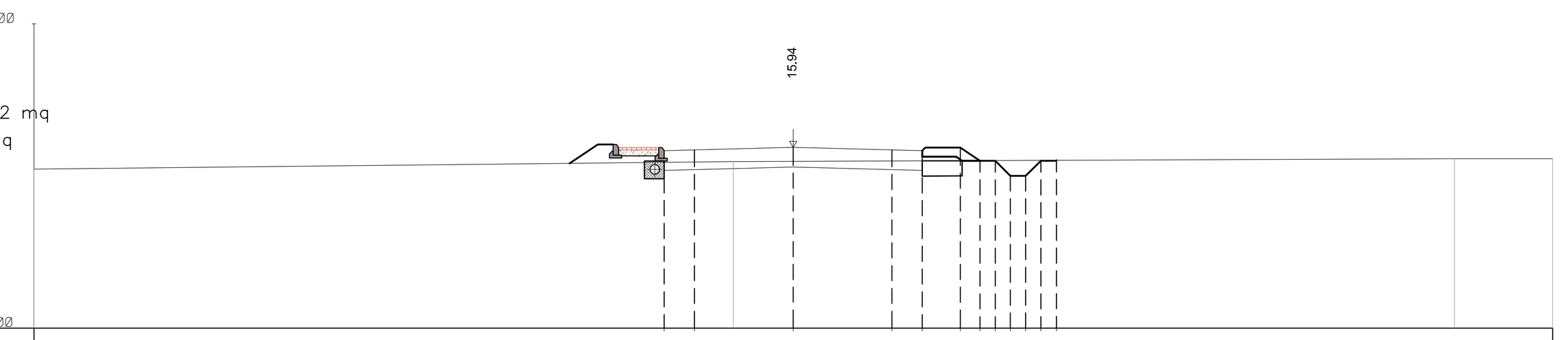

QUOTE PROGETTO	15.84 15.86 15.94 15.86 15.64 15.94 15.50 15.50 15.00 15.00 15.50 15.52
DISTANZE PROGETTO	-4.25 -3.25 -0.00 3.25 4.25 5.50 6.15 6.65 7.15 7.65 8.15 8.66
DISTANZE PARZIALI	3.25 3.25 1.25
QUOTE TERRENO	15.23 15.47 15.57 15.57
DISTANZE TERRENO	-25.00 -1.98 21.77 25.00

PROGR. Ø+5ØØ.ØØ

Scavo 7.77 mq
Rilevato 0.00 mq
Arginello: 0.00 mq
Cunetta: 1.06 mq
Pavimentazione: 5.52 mq
Inerbimento: 0.09 mq
Scotico: 0.00 mq

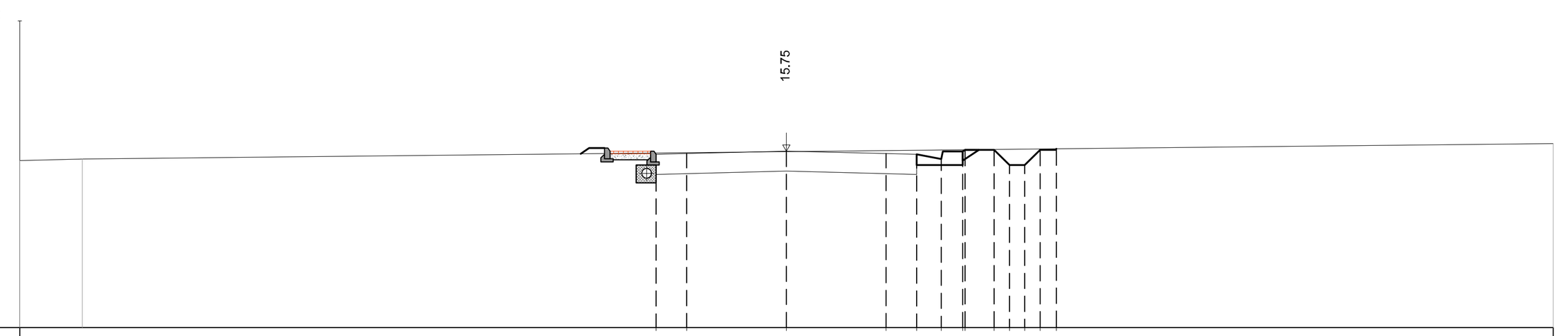

QUOTE PROGETTO	15.65 15.67 15.75 15.67 15.65 15.50 15.80 15.80 15.30 15.30 15.80 15.83
DISTANZE PROGETTO	-4.25 -3.25 -0.00 3.25 4.25 5.05 5.82 6.77 7.27 7.77 8.27 8.80
DISTANZE PARZIALI	3.25 3.25
QUOTE TERRENO	15.45 15.49 16.00
DISTANZE TERRENO	-25.00 -22.95 25.00

PROGR. Ø+525.ØØ

Scavo 12.37 mq
Rilevato 0.54 mq
Arginello: 0.00 mq
Cunetta: 1.06 mq
Pavimentazione: 5.54 mq
Inerbimento: 0.41 mq
Scotico: 0.00 mq

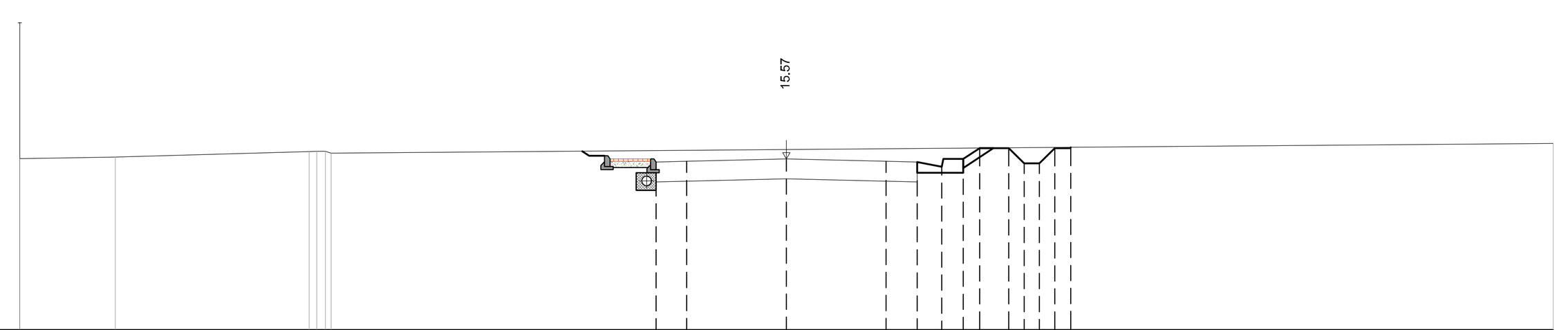

QUOTE PROGETTO	15.46 15.49 15.57 15.49 15.46 15.31 15.56 15.92 15.92 15.42 15.42 15.92 15.94
DISTANZE PROGETTO	-4.25 -3.25 -0.00 3.25 4.27 5.07 5.77 6.30 7.25 7.75 8.25 8.75 9.27
DISTANZE PARZIALI	3.25 3.25 1.02
QUOTE TERRENO	15.57 15.62 15.80 16.07
DISTANZE TERRENO	-25.00 -21.88 -15.56 25.00

PROGR. Ø+55Ø.ØØ

Scavo 1.60 mq
Rilevato 5.66 mq
Arginello: 0.00 mq
Cunetta: 0.00 mq
Pavimentazione: 6.00 mq
Inerbimento: 1.35 mq
Scotico: 4.27 mq

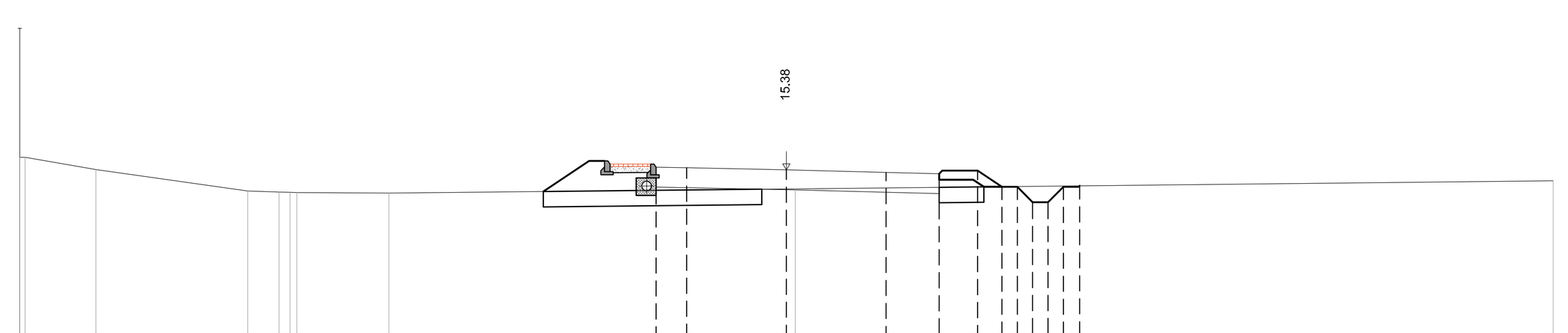

QUOTE PROGETTO	15.47 15.45 15.38 15.30 15.06 15.36 14.82 14.82 14.32 14.32 14.82 14.86
DISTANZE PROGETTO	-4.25 -3.25 -0.00 3.25 4.98 6.23 7.03 7.53 8.03 8.53 9.03 9.56
DISTANZE PARZIALI	3.25 3.25 1.73 1.25
QUOTE TERRENO	15.79 15.39 14.69 14.66 14.62 14.76 15.82
DISTANZE TERRENO	-25.00 -22.51 -17.56 -16.54 -12.96 0.28 25.00

COMMITTENTE:
RFI RETE FERROVIARIA ITALIANA
GRUPPO FERROVIE DELLO STATO ITALIANE
RETE FERROVIARIA ITALIANA S.P.A.
DIREZIONE INVESTIMENTI

SOGGETTO TECNICO:
RFI - DIREZIONE TERRITORIALE PRODUZIONE DI FIRENZE
S.O. INGEGNERIA

PROGETTAZIONE: MANDATARIA TECH PROJECT — MANDANTI Quality Engineering, SGI STUDIO GEOTECNICO ITALIANO, ambiente s.p.a.

PROGETTO DEFINITIVO

LINEA PISTOIA - LUCCA - VIAREGGIO/PISA
RADDOPPIO DELLA LINEA PISTOIA - LUCCA - PISA S.R.
TRATTA PESCIA - LUCCA

VIABILITA' INTERFERENTI
VI23 Soppressione PL al km 41+099 (via di Tiglio)
Sezioni trasversali Tav.3

SCALA 1:200
Foglio di

PROGETTO/ANNO	SOTTOPR.	LIVELLO	NOME DOC.	PROGR.OP.	FASE FUNZ.	NUMERAZ.
1346PO	S11	PD	TRVI	23	01	E006

Revis.	Descrizione	Redatto	Data	Verificato	Data	Approvato	Data	Autorizzato	Data
A	Prima emissione	G. Tanzi	18/09/2018						

POSIZIONE ARCHIVIO

LINEA	SEDE TECN.	NOME DOC.	NUMERAZ.
L542	LO1116	TB00	10/01

Verificato e trasmesso	Data	Convalidato	Data	Archiviato	Data

1346-PD-S11-PD-TRVI-23-01-E006_A.DWG