PROGR. 0+000.00

Scavo 0.00 mq
Rilevato 0.00 mq
Pavimentazione: 1.99 mq
Inerbimento: 0.00 mq
Scotico: 0.00 mq

Viabilit? esistente

QUOTE PROGETTO							14.16	14.28	14.16					
DISTANZE PROGETTO							-1.52	0.00	1.53					
DISTANZE PARZIALI							1.52	1.53						
QUOTE TERRENO	14.17	14.18	13.92	14.81	14.89		14.16		14.12	14.11	14.12			14.17
DISTANZE TERRENO	-25.00	-23.82	-21.79	-13.88	-6.43		1.89		8.89	12.58	17.79			25.00

PROGR. 0+100.00

Scavo 0.00 mq
Rilevato 2.53 mq
Pavimentazione: 6.09 mq
Inerbimento: 1.46 mq
Scotico: 6.56 mq

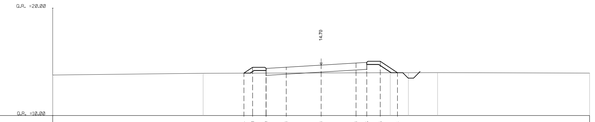

QUOTE PROGETTO						13.95 14.45 14.79 14.58 14.78 14.98 14.96 15.06 13.98								
DISTANZE PROGETTO						-7.21 -5.38 -5.53 -3.25 0.00 3.25 4.25 5.58 7.11								
DISTANZE PARZIALI						1.25 1.88 3.25 3.25 1.00 1.25 1.41								
QUOTE TERRENO	13.79			13.94						13.98	13.95	13.94		13.96
DISTANZE TERRENO	-25.00			-18.78						6.43	8.52	18.84		25.00

PROGR. 0+179.50

Scavo 0.00 mq
Rilevato 9.53 mq
Pavimentazione: 9.62 mq
Inerbimento: 2.24 mq
Scotico: 10.33 mq
Geotessuto: 41.70 m
Anticapillare: 10.03 mq

QUOTE PROGETTO				14.62	15.46 15.38 15.39			15.45		15.38 15.37 15.47 14.85				
DISTANZE PROGETTO				-18.36	-8.04 -6.66 -7.56			0.00		6.89 7.89 9.14 11.38				
DISTANZE PARZIALI														
QUOTE TERRENO	14.48			14.62			14.62					14.63		14.62
DISTANZE TERRENO	-25.00			-6.94			-1.14					14.61		22.97 25.00

PROGR. 0+025.00

Scavo 8.99 mq
Rilevato 0.00 mq
Pavimentazione: 6.31 mq
Inerbimento: 0.43 mq
Scotico: 0.00 mq

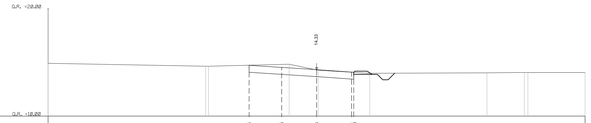

QUOTE PROGETTO			14.75	14.55	14.33	14.28 14.28 14.28								
DISTANZE PROGETTO			-6.25	-3.25	0.00	3.25 3.25 3.25								
DISTANZE PARZIALI			1.00	3.25	3.25									
QUOTE TERRENO	14.70		14.64	14.83	14.27	13.98				14.83	14.86			14.86
DISTANZE TERRENO	-25.00		-18.33	-2.56	8.15	4.95				15.87	19.35			25.00

PROGR. 0+050.00

Scavo 8.13 mq
Rilevato 0.00 mq
Pavimentazione: 5.92 mq
Inerbimento: 0.56 mq
Scotico: 0.00 mq

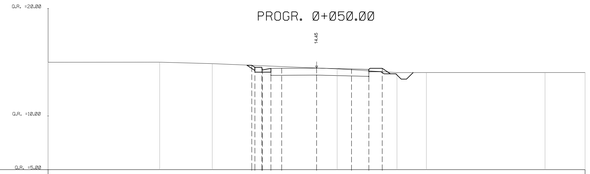

QUOTE PROGETTO						14.55 14.53 14.53 14.53 14.45 14.37 14.33 14.33								
DISTANZE PROGETTO						-5.83 -5.08 -4.25 -3.25 0.00 3.25 4.07 5.22								
DISTANZE PARZIALI						1.00 3.25 3.25 1.42 1.25								
QUOTE TERRENO	14.41		15.81	14.67		14.38	14.83	14.84				14.84		14.84
DISTANZE TERRENO	-25.00		-14.61	-9.71		1.92	7.49	18.22				22.27		25.00

PROGR. 0+075.00

Scavo 0.00 mq
Rilevato 0.64 mq
Pavimentazione: 5.57 mq
Inerbimento: 1.17 mq
Scotico: 5.75 mq

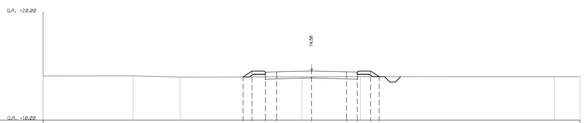

QUOTE PROGETTO			14.62	14.57	14.47	14.49	14.59	14.49	14.47	14.57	14.64			
DISTANZE PROGETTO			-6.38	-5.65	-4.58	-3.25	0.00	3.25	4.25	5.58	6.71			
DISTANZE PARZIALI			1.25	1.05	3.25		3.25	3.25	1.00	1.25				
QUOTE TERRENO	14.41		14.22	14.88			14.83		14.84					14.84
DISTANZE TERRENO	-25.00		-16.63	-12.24			-8.98		4.56					22.59 25.00

PROGR. 0+125.00

Scavo 0.00 mq
Rilevato 7.11 mq
Pavimentazione: 6.30 mq
Inerbimento: 1.88 mq
Scotico: 7.25 mq
Geotessuto: 29.71 m
Anticapillare: 7.05 mq

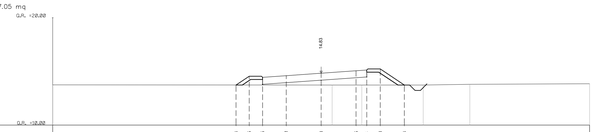

QUOTE PROGETTO			13.73	14.55	14.45	14.68	14.83	15.05	15.17	15.23	13.73			
DISTANZE PROGETTO			-7.92	-6.78	-5.45	-3.25	0.00	3.25	4.25	5.58	7.75			
DISTANZE PARZIALI			1.22	1.25	2.20	3.25	3.25	1.25	1.25	2.25				
QUOTE TERRENO	13.75						13.72	13.73			13.73		13.68	13.65
DISTANZE TERRENO	-25.00						1.82	3.79			6.58		13.85	25.00

PROGR. 0+150.00

Scavo 0.00 mq
Rilevato 8.56 mq
Pavimentazione: 6.30 mq
Inerbimento: 2.01 mq
Scotico: 7.39 mq
Geotessuto: 30.29 m
Anticapillare: 7.20 mq

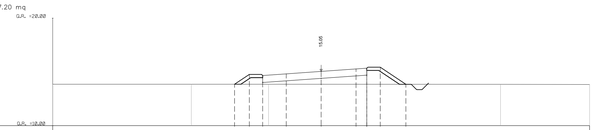

QUOTE PROGETTO			13.85	14.77	14.67	14.82	15.85	15.27	15.54	15.54	13.85			
DISTANZE PROGETTO			-8.87	-6.69	-5.44	-3.25	0.00	3.25	4.25	5.58	7.69			
DISTANZE PARZIALI			1.37	1.29	2.19	3.25	3.25	1.25	2.39					
QUOTE TERRENO	13.95		13.95		13.95					13.95				13.92
DISTANZE TERRENO	-25.00		-12.89		-4.89					16.78				25.00

PROGR. 0+175.00

Scavo 0.00 mq
Rilevato 6.35 mq
Pavimentazione: 7.45 mq
Inerbimento: 2.12 mq
Scotico: 8.46 mq
Geotessuto: 34.27 m
Anticapillare: 8.19 mq

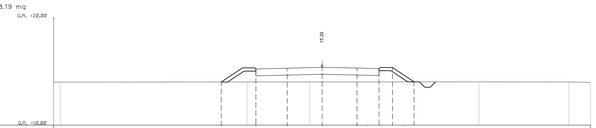

QUOTE PROGETTO			14.82	15.23	15.38	15.39	15.39	15.24	15.39	14.82				
DISTANZE PROGETTO			-5.39	-4.17	-3.25	0.00	3.25	4.25	5.58	7.55				
DISTANZE PARZIALI					3.25	3.25								
QUOTE TERRENO	14.80		14.82		14.82				14.83		14.82			13.95
DISTANZE TERRENO	-25.00		-5.99		-1.14				14.61		22.97			25.00

COMMITTENTE:

RFI RETE FERROVIARIA ITALIANA
GRUPPO FERROVIE DELLO STATO ITALIANE

RETE FERROVIARIA ITALIANA S.P.A.
DIREZIONE INVESTIMENTI

SOGGETTO TECNICO:
RFI - DIREZIONE TERRITORIALE PRODUZIONE DI FIRENZE
S.O. INGEGNERIA

PROGETTAZIONE: MANDATARIA: TECH PROJECT — MANDANTI: Quality Engineering; STUDIO ASSOCIATO INGEGNERI ALBERTI e ASSOCIATI; ambiente s.r.l.

PROGETTO DEFINITIVO

LINEA PISTOIA - LUCCA - VIAREGGIO/PISA
RADDOPPIO DELLA LINEA PISTOIA - LUCCA - PISA S.R.
TRATTA PESCIA - LUCCA

VIABILITA' INTERFERENTI
VI19 - Soppressione di PL al km 39+152 (Via del Marginone)
Ramo 1 - Sezioni trasversali

SCALA 1:200
Foglio 1 di 1

PROGETTO/ANNO	SOTTOPR.	LIVELLO	NOME DOC.	PROGR.OP.	FASE FUNZ.	NUMERAZ.
1346PO	S11	PD	TRVI	19	01	E022

Revis.	Descrizione	Redatto	Data	Verificato	Data	Approvato	Data	Autorizzato	Data
A	Prima emissione	G.Tanzi	18/09/2018						

ORDINE INGEGNERI PROVINCIA DI FIRENZE
DOTTORE INGEGNERE
GIANLUCA TANZI
SEZIONE A
SETTORE a) CIVILE E AMBIENTALE
Iscr. n. 5187

POSIZIONE ARCHIVIO: LINEA L542 | SEDE TECN. LO1116 | NOME DOC. TB00 | NUMERAZ. 10/01

Verificato e trasmesso	Data	Convalidato	Data	Archiviato	Data

1346-PD-S11-PS-TRVI-19-01-E022_A.DWG