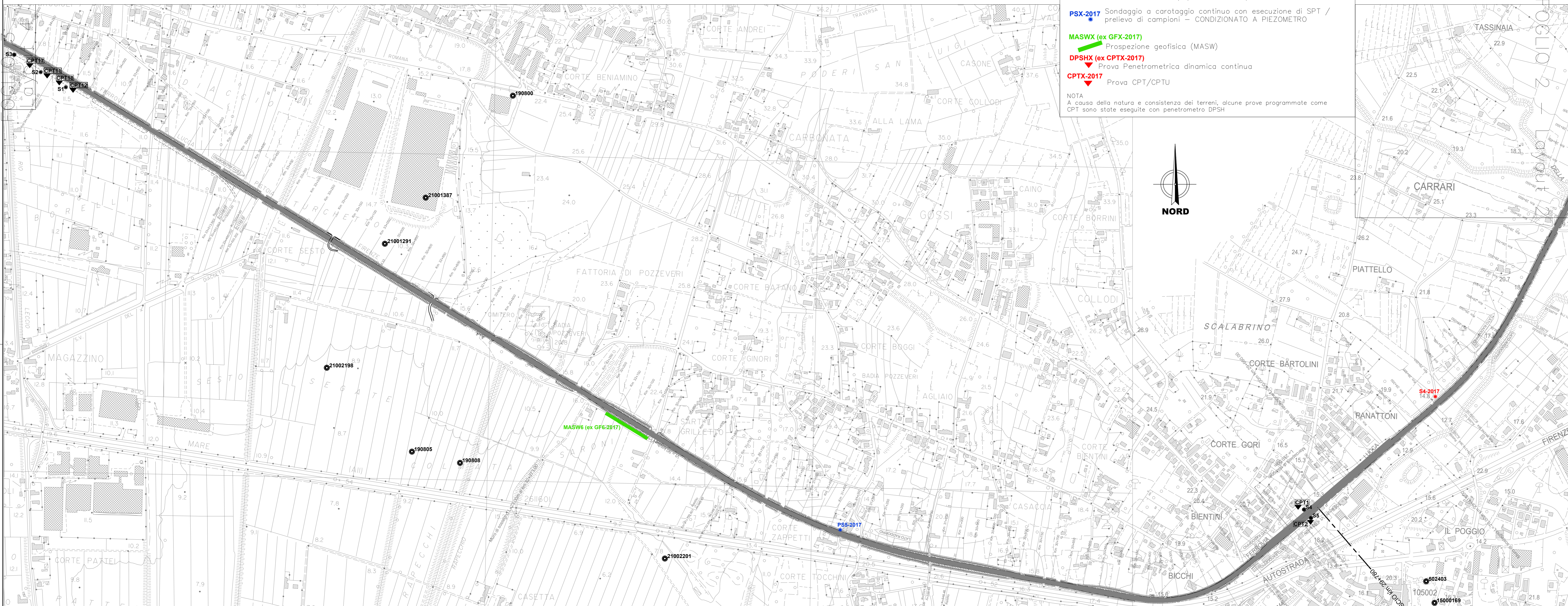


Layout 3  
Scala 1:5000



**LEGENDA INDAGINI INTEGRATIVE**

**SX-2017** Sondaggio a carotaggio continuo con esecuzione di SPT / prelievo di campioni

**PSX-2017** Sondaggio a carotaggio continuo con esecuzione di SPT / prelievo di campioni - CONDIZIONATO A PIEZOMETRO

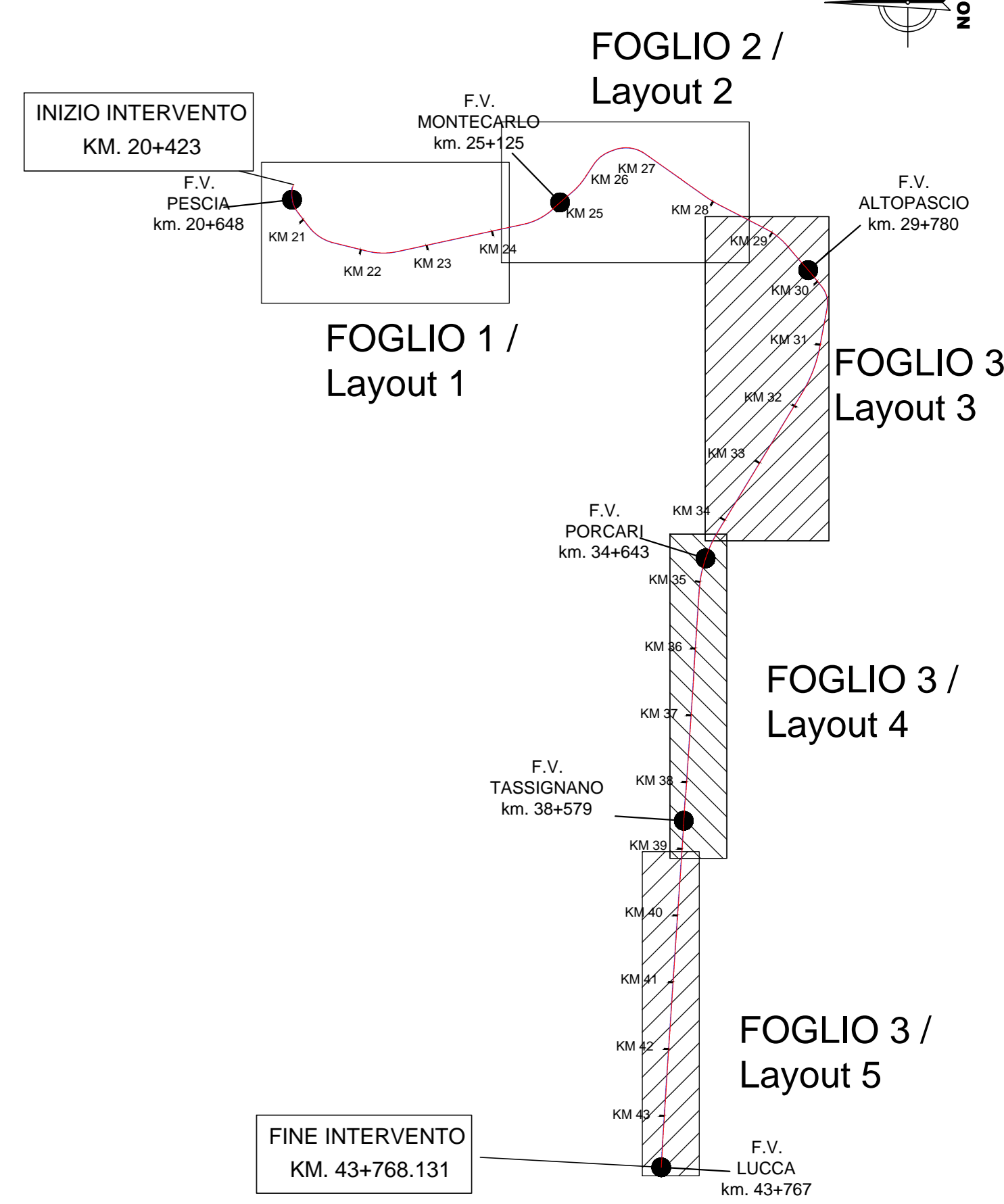
**MASW (ex GF6-2017)** Prospezione geofisica (MASW)

**DPHX (ex CPTX-2017)** Prova Penetrometrica dinamica continua

**CPTX-2017** Prova CPT/CPTU

**NOTA**  
A causa della natura e consistenza dei terreni, alcune prove programmate come CPT sono state eseguite con penetrometro DPHX

**QUADRO D'UNIONE**

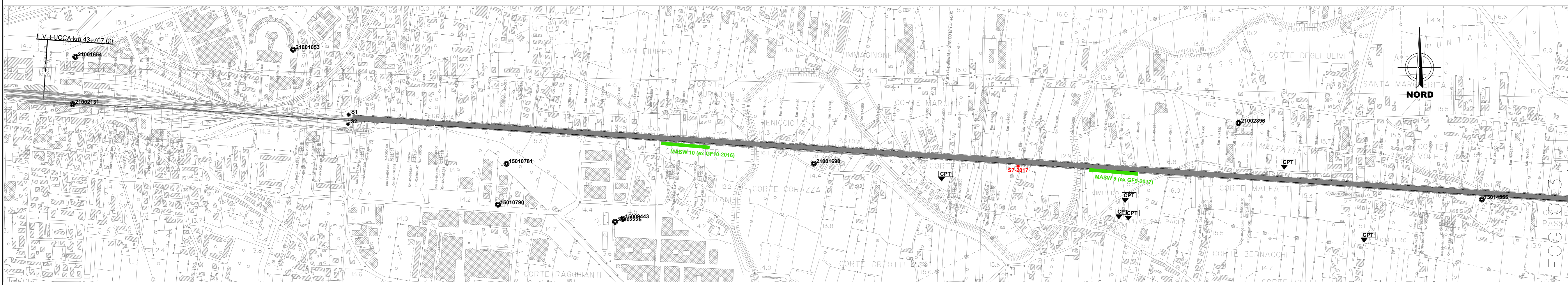


- LEGENDA INDAGINI DISPONIBILI**
- S18 Sondaggio a distruzione di nucleo per esecuzione SPT
  - S3 Sondaggio a carotaggio continuo (suborizzontale)
  - M2 Sondaggio a carotaggio continuo e installazione di piezometro
  - M4 Sondaggio a carotaggio continuo con esecuzione di SPT
  - S33 Sondaggio a carotaggio continuo con esecuzione di SPT e installazione di piezometro
  - ▼ CPT3 Prova CPT
  - ▼ CPT3 Prova CPTU
  - ◆ DMT1 Prova con dilatometro piatto Marchetti
  - S3 Sondaggio a carotaggio continuo (verticale)
  - S5 Sondaggio a carotaggio continuo (inclinato)
  - S2 Sondaggio a carotaggio continuo con esecuzione di SPT e down-hole
  - ▼ DPHX Prova con penetrometro superpesante
  - ▼ PDL Prova con penetrometro leggero
  - PZ Pozzo a sondaggio non diversamente specificato
- NOTA**  
Il codice alfanumerico che accompagna un sondaggio o una prova in sito, se presente, coincide con l'identificativo che gli è stato assegnato nell'ambito della campagna di indagine da cui è stato estratto. Nel caso dei pozzi, coincide con l'identificativo attribuitogli nelo banco dati (ISPR, comuni, consorzi, etc.) da cui il pozzo stesso è estratto

Layout 4  
Scala 1:5000



Layout 5  
Scala 1:5000



COMMITTENTE:  
  
RETE FERROVIARIA ITALIANA S.P.A.  
DIREZIONE INVESTIMENTI

SOGETTO TECNICO:  
RFI - DIREZIONE TERRITORIALE PRODUZIONE DI FIRENZE  
S.O. INGEGNERIA

PROGETTAZIONE: MANDATARIA

PROGETTO DEFINITIVO

**LINEA PISTOIA - LUCCA - VIAREGGIO/PISA  
RADDOPIO DELLA LINEA PISTOIA - LUCCA - PISA S.R.  
TRATTA PESCIA - LUCCA**

**03 - GEOLOGIA E GEOTECNICA**

Planimetria con ubicazione delle indagini

PROGETTO/ANNO	SOTTOPR.	LIVELLO	NOME DOC.	PROG.OP.	FASE FUNZ.	NUMERAZ.
1346	P0	S11	PD	TR	TR	00 01 E018

Rev.	Descrizione	Redatto	Data	Verificato	Data	Approvato	Data	Aut. / Data
A	Prima emissione	G. Tani	18/09/2018					

POSIZIONE ARCHIVIO	LINEA	SEDE TECN.	NOME DOC.	NUMERAZ.	
	L542	L01116	T800	10/01	
Verificato e trasmesso	Data	Convalidato	Data	Archiviato	Data