



ORIGINALE

SETTORE ASSETTO E GESTIONE DEL TERRITORIO

REGISTRO GENERALE DELLE DETERMINAZIONI

DETERMINAZIONE N° 215 DEL 21/02/2024

OGGETTO: L. 353/00 e L.R. 39/00 e s.m.i. - Approvazione aree percorse dal fuoco - Anno 2023

IL DIRIGENTE

PASQUINI EMANUELE / InfoCamere S.C.p.A.

PROSPETTO RIEPILOGATIVO ACCERTAMENTI/IMPEGNI

Creditore/Debitore	Importo	Codice gestionale	CIG	CUP	Capitolo	Tipo	Impegno	Scadenza Obbligazione

RIMESSO IN COPIA A

SETTORE ASSETTO E GESTIONE DEL TERRITORIO

Ufficio Edilizia Privata e Qualità Urbana
Ufficio Pianificazione Territoriale

Ufficio Valorizzazione del Patrimonio e Politiche
Ambientali
Ambiente - Energia

Dettaglio eventuali spese sottoposte a limitazione (DL78/2010)

Denominazione	SI/NO	Importo	Denominazione	SI/NO	Importo
---------------	-------	---------	---------------	-------	---------

Studi e incarichi di consulenza	NO		Spese per autovetture (acquisto, manutenzione, noleggio e l'esercizio di autovetture e acquisto di buoni taxi)	NO	
Relazioni pubbliche, convegni, mostre pubblicità e rappresentanza	NO		Spese per missioni	NO	
Spese per formazione	NO		Compensi organi di indirizzo, direzione e controllo	NO	



Piazza Aldo Moro, 1 - 55012 Capannori (LU) - Italia (www.comune.capannori.lu.it)

SETTORE ASSETTO E GESTIONE DEL
TERRITORIO

Tel. 0583/4281

Fax 0583/428399

ORIGINALE

Determinazione n° 215 del 21/02/2024

OGGETTO: L. 353/00 e L.R. 39/00 e s.m.i. - Approvazione aree percorse dal fuoco - Anno 2023

SETTORE ASSETTO E GESTIONE DEL TERRITORIO

IL DIRIGENTE

PREMESSO che l'art. 10, comma 2), della Legge 21 novembre 2000, n. 353 (Legge-quadro in materia di incendi boschivi), dispone che i comuni debbano provvedere a censire i soprassuoli già percorsi dal fuoco nell'ultimo quinquennio, aggiornando annualmente tale catasto;

CONSIDERATO che l'art. 75 bis della Legge Regionale 21 Marzo 2000, n. 39 e successive modifiche ed integrazioni (Legge forestale della Toscana), dispone che i comuni redigano ed aggiornino le planimetrie dei boschi percorsi dal fuoco e, nella fascia entro cinquanta metri da tali boschi, i soli pascoli percorsi dal fuoco, in quanto su tali aree debbono essere apposti vincoli relativi all'attività venatoria, al pascolo, alle trasformazioni urbanistiche e alla realizzazione di strutture ed infrastrutture;

VISTO il resoconto delle attività di spegnimento degli incendi boschivi verificatisi nell'ambito del territorio comunale nell'anno 2023, predisposto dalla Sala Operativa Unificata Permanente S.O.U.P. della Regione Toscana. Detto resoconto, trasmesso dai competenti uffici comunali, è allegato al presente atto quale parte integrante e sostanziale;

PRESO ATTO che dal suddetto resoconto gli interventi di spegnimento di incendi verificatisi nel territorio comunale sono di seguito specificati:

- Data 24/08/2023 – Fraz. di San Colombano – Coordinate WGS84 Deg: N 43°53'33,00" – E 10°34'46,00" – Sup. boschiva interessata dal fuoco circa 1,4 ha e sup. non boschiva (uliveto, vigneto) 1,15 ha;

RITENUTO che le aree percorse dal fuoco, per le quale risulta necessario effettuare l'inserimento nel catasto di cui alla L. 353/00 e L.R. 39/00 siano quelle di seguito elencate:

- Data 24/08/2023 – Fraz. di San Colombano – Coordinate WGS84 Deg: N 43°53'33,00" – E 10°34'46,00" – Sup. **boschiva** interessata dal fuoco circa 1,4 ha;

mentre non risulta necessario procedere in merito per le aree di seguito indicate, per le motivazioni specificate:

- Data 24/08/2023 – Fraz. di San Colombano – Coordinate WGS84 Deg: N 43°53'33,00" – E 10°34'46,00" – Sup. **non boschiva** (uliveto, vigneto) 1,15 ha;

CONSIDERATO che il Settore "Assetto del Territorio" - Ufficio "Valorizzazione del Patrimonio e Politiche Ambientali" ha provveduto a perimetrare in proprio le aree percorse dal fuoco in precedenza indicate. Detta perimetrazione è riportata su apposita cartografia allegata al presente atto quale parte integrante e sostanziale;

CONSIDERATO che in data 19/12/2023, ai sensi del comma 2) dell'art. 75 bis della Legge Regionale 21 Marzo 2000, n. 39 e successive modifiche ed integrazioni (Legge forestale della Toscana), il Settore "Assetto del Territorio e Patrimonio" - Ufficio "Valorizzazione del Patrimonio e Politiche Ambientali", ha provveduto alla pubblicazione dell'avviso di avvio del procedimento e delle cartografie riportanti le perimetrazioni delle aree percorse dal fuoco per l'anno 2023 sul sito internet comunale, alla sezione "Albo Pretorio on line", per un periodo di almeno 30 giorni naturali e consecutivi. Il periodo di pubblicazione si è concluso alle ore 13:00 del 26/01/2024;

CONSIDERATO che dell'avviso di avvio del procedimento e di pubblicazione delle cartografie riportanti le perimetrazioni delle aree percorse dal fuoco per l'anno 2023, ne è stata data ulteriore informazione alla cittadinanza tramite collocazione di manifesti nei punti di affissione pubblici e informativa sui quotidiani locali;

ATTESO che la pubblicizzazione della procedura di approvazione delle aree percorse dal fuoco per l'anno 2023 è stata effettuata in ottemperanza del disposto dell'art. 10 comma 2) della Legge 21 novembre 2000, n. 353 (Legge-quadro in materia di incendi boschivi) e del comma 2) dell'art. 75 bis, della Legge Regionale 21 Marzo 2000, n. 39 e successive modifiche ed integrazioni (Legge forestale della Toscana);

ATTESO che nei termini utili di pubblicazione dell'avviso dell'avvio del procedimento e delle cartografie riportanti le perimetrazioni delle aree percorse dal fuoco per l'anno 2023 (termine ultimo fissato alle ore 13:00 del 26/01/2024), non sono pervenute osservazioni scritte in merito alle perimetrazioni proposte;

PRESO ATTO che le cartografie tecniche e le planimetrie catastali delimitanti le aree percorse dal fuoco nell'anno 2023, sono allegate alla presente determinazione quale parte integrante e sostanziale e si riferiscono alle seguenti località:

- Data 24/08/2023 – Fraz. di San Colombano – Coordinate WGS84 Deg: N 43°53'33,00" – E 10°34'46,00" – Foglio di mappa catastale n. 24 del Comune di Capannori - Sup. **boschiva** interessata dal fuoco 1,365 ha;

RITENUTO necessario, ai sensi del sopracitato art. 10, comma 2), L. 353/00 e dell'art. 75 bis della Legge Regionale 21 Marzo 2000, n. 39 e successive modifiche ed integrazioni (Legge forestale della Toscana), procedere all'approvazione delle perimetrazioni delle aree percorse dal fuoco nell'anno 2023 le cui cartografie sono allegate alla presente determinazione quale parte integrante e sostanziale;

ATTESO che la presente determinazione dirigenziale è soggetta alla pubblicità sulla rete internet ai sensi del D. Lgs. n. 33 del 14 marzo 2013 ed ai sensi del vigente "Piano comunale di prevenzione della corruzione e per la trasparenza";

RITENUTO che l'istruttoria preordinata alla emanazione del presente atto consente di attestare la regolarità e la correttezza di quest'ultimo ai sensi e per gli effetti di quanto dispone l'art. 147 bis del D. Lgs. 267/2000;

CONSIDERATO che il presente provvedimento non comporta riflessi diretti o indiretti sulla situazione economico-finanziaria dell'Amministrazione Comunale di Capannori;

VISTO l'art. 10, comma 2) della L. 353/00;

VISTA la Legge Regionale 21 Marzo 2000, n. 39 e successive modifiche ed integrazioni (Legge forestale della Toscana);

VISTO l'art. 107 del D. Lgs. 267/00;

D E T E R M I N A

1. di approvare le perimetrazioni delle aree percorse dal fuoco per l'anno 2023 così come stabilito dall'art. 10, comma 2), della Legge 21 novembre 2000, n. 353 (Legge-quadro in materia di incendi boschivi) e dall'art. 75 bis della Legge Regionale 21 Marzo 2000, n. 39 e successive modifiche ed integrazioni (Legge forestale della Toscana);
2. di dare atto che le cartografie tecniche e le planimetrie catastali delimitanti le aree percorse dal fuoco nell'anno 2023, sono allegate alla presente determinazione quale parte integrante e sostanziale e si riferiscono alle seguenti località:
 - Data 24/08/2023 – Fraz. di San Colombano – Coordinate WGS84 Deg: N 43°53'33,00" – E 10°34'46,00" – Foglio di mappa catastale n. 24 del Comune di Capannori - Sup. **boschiva** interessata dal fuoco 1,365 ha;

3. di dare atto che le cartografie e le planimetrie catastali riportanti le aree percorse dal fuoco nell'anno 2023 sono allegate alla presente determinazione quale parte integrante e sostanziale;
4. che la presente determinazione dirigenziale, comprensiva delle perimetrazioni delle aree percorse dal fuoco nel corso dell'anno 2023, sia trasmessa agli uffici comunali interessati, all'Amministrazione Provinciale di Lucca, alla Regione Toscana ed al competente Comando Carabinieri Forestali di Lucca, per gli adempimenti di rispettiva competenza;
5. di dare atto che la presente determinazione dirigenziale è soggetta alla pubblicità sulla rete internet ai sensi del D. Lgs. n. 33 del 14 marzo 2013 ed ai sensi del vigente "Piano comunale di prevenzione della corruzione e per la trasparenza";
6. di dare atto che l'istruttoria preordinata alla emanazione del presente atto consente di attestare la regolarità e la correttezza di quest'ultimo ai sensi e per gli effetti di quanto dispone l'art. 147 bis del D. Lgs. 267/2000;
7. di dare atto che il presente provvedimento non comporta riflessi diretti o indiretti sulla situazione economico-finanziaria dell'Amministrazione Comunale di Capannori;
8. di dare atto che il responsabile del procedimento è il Funzionario E.Q. Ing. Tolomei Fabio del Settore "Assetto e Gestione del Territorio" – Ufficio "Valorizzazione del Patrimonio e Politiche Ambientali";
9. di dare atto che il Responsabile del Procedimento dichiara l'insussistenza a proprio carico di ipotesi di conflitto di interessi come previsto dal D.P.R. 62/2013;
10. di dare atto che il Dirigente del Settore Assetto e Gestione del Territorio è l'Arch. Luca Gentili, il quale dichiara l'insussistenza a proprio carico di ipotesi di conflitto di interessi e/o incompatibilità a norma del D.P.R. n. 62/2013 e dell'art. 6 bis della Legge n. 241/90 e s.m.i.;

a v v i s a c h e

che avverso la presente determinazione è ammessa proposizione di ricorso giurisdizionale avanti al Tribunale Amministrativo Regionale, con le modalità di cui al D.Lgs. 02/07/2010 n. 104, entro il termine di 30 giorni dalla pubblicazione all'Albo Pretorio on-line ovvero straordinario al Capo dello Stato, ai sensi del D.P.R. 24/11/1971 n. 1199, entro il termine di 120 giorni dalla pubblicazione all'Albo Pretorio on-line.

Capannori, 21/02/2024

IL DIRIGENTE
PASQUINI EMANUELE / InfoCamere S.C.p.A.

COMUNE DI CAPANNORI Settore Assetto e Gestione del Territorio - Ufficio
Valorizzazione del Patrimonio e Politiche Ambientali

SAN COLOMBANO superficie boscata bruciata ettari: 1,365

INQUADRAMENTO GENERALE

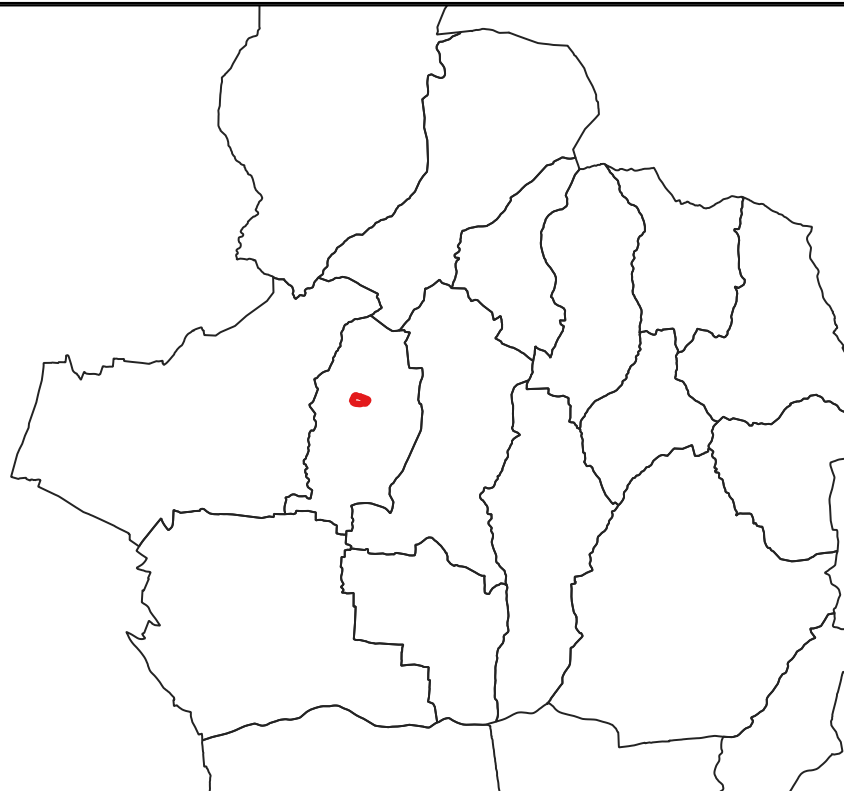
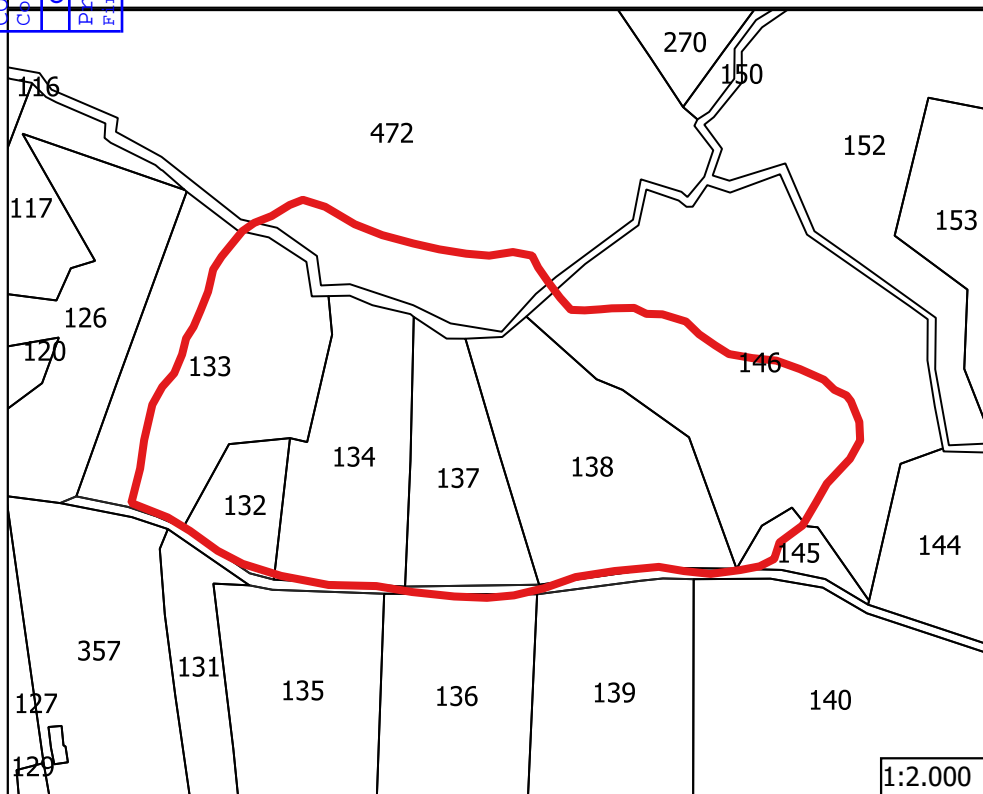


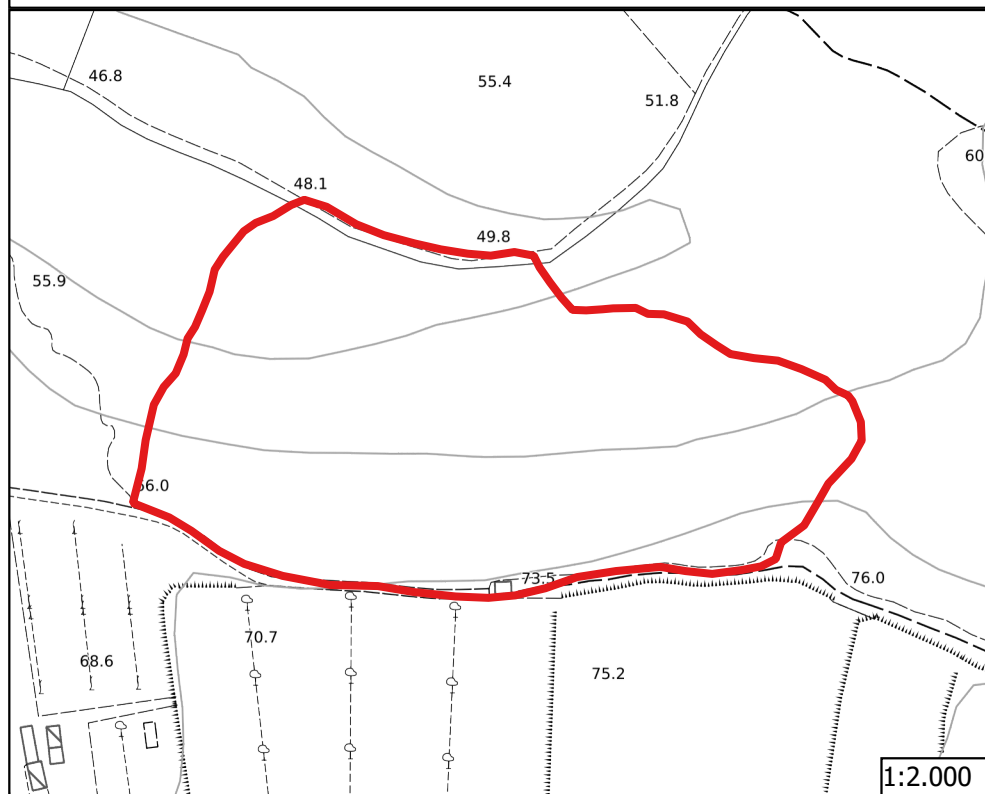
FOTO SATELLITARE



CATASTO: Foglio 24



CARTA TECNICA



COMUNE DI CAPANNORI
Comune di Capannori
COPIA CONFORME ALL'ORIGINALE DIGITALE
Protocollo N. 0081967/2023 del 18/12/2023
Firmatario: LUCA GENTILI